

PROJEKT BUDOWLANY

Inwestor	Przedsiębiorstwo Komunalne THERMA Sp. z o.o. 43- 300 BIELSKO – BIAŁA, ul. GRAŻYŃSKIEGO 108
Obiekt:	WYMIANA STROPU ŻELBETOWEGO W KOMORZE CIEPŁOWNICZEJ KSW3 - 1 zlokalizowanej w ulicy Sterniczej w Bielsku – Białej na działce nr 847/109 jedn. Ewid. BIELSKO - BIAŁA obręb ALEKSANDROWICE OBIEKT KAT. XXVI
Tytuł opracowania:	PROJEKT TECHNICZNY

PROJEKTANT ::
konstrukcja,

. Krystyna SOSNA

K.Sosna
KRYSTYNA MARIA SOSNA
magister inżynier budownictwa lądowego
Upr. bud. 347/70
specjalności konstrukcyjno-inżynierskiej
do sporządzania projektów budowlanych:
-konstrukcyjnych wszelkich obiektów budowlanych
-instalacji i urządzeń sanitarnych w ogr. zakresie
- architektonicznych w ogr. zakresie
43-300 Bielsko-Biała, ul. Korczaka 30 - tel. 607 583 155

Data opracowania 12. 05. 2023r.

USŁUGI PROJEKTOWE

w zakresie budownictwa lądowego

mgr inż. Krystyna Sosna

tel. | 033 | 812 67 69

ul. Korczaka 30

43 – 300 Bielsko - Biała

PROJEKT TECHNICZNY

SPIS TREŚCI :

1. STRONA TYTUŁOWA str 1

2. SPIS TREŚCI. Str. 2

- 2.1. Podstawa opracowania
- 2.2. Przedmiot i zakres opracowania
- 2.3. Opis stanu istniejącego
- 2.4.. Opis konstrukcji projektowanego stropu
- 2.5. Obliczenia statyczne
- 2.6. Orzeczenie o stanie technicznym istniejącego stropu
- 2.7. Zbiorcze zestawienie stali zbrojeniowej

3. CZĘŚĆ OPISOWA. - str. 3 – 7

4. CZĘŚĆ RYSUNKOWA - str. 8 - 16

- B – 01 - Plan sytuacyjny
- B - 02 - Inwentaryzacja komory KSW3 - 1
- B - 03 - Rysunek montażowy stropu komory
- stan projektowany.
- B - 04 - Płyta stropowa P1 – deskowanie
- B - 05 - Płyta stropowa P1 - zbrojenie
- B - 06 - Płyta stropowa P2 – deskowanie
- B - 07 - Płyta stropowa P2 - zbrojenie
- B - 08 - Płyta stropowa P3 – deskowanie
- B - 09 - Płyta stropowa P3 - zbrojenie

5 . WYKAZY STALI ZBROJENIOWEJ - str. 17 - 19

6. KOPIA UPRAWNIENÍ PROJEKTANTA -str 20

**7. KOPIA ZAŚWIADCZENIA O PRZYNALEŻNOŚCI DO ŚL.
IZBY INŻYNIERÓW BUDOWNICTWA - str. 21**

8. OŚWIADCZENIE PROJEKTANTA - str. 22

2. CZĘŚĆ OPISOWA

2.1..PODSTAWA OPRACOWANIA

Niniejsza dokumentacja została opracowana na podstawie :

- zlecenia Inwestora
- dokumentacji technologicznej dostarczonej przez PK THERMA
- opinii i uzgodnień.

2.2. PRZEDMIOT I ZAKRES OPRACOWANIA.

Niniejsza dokumentacja obejmuje :projekt budowlany techniczny dotyczący robót budowlanych związanych z wymianą stropu komory ciepłowniczej KSW#3 – 1 zlokalizowanej w Bielsku – Białej w ulicy Sterniczej na działce nr 847 / 109.

.Zakres opracowania obejmuje :

- demontaż istniejących żelbetowych płyt prefabrykowanych wraz z trzema włączami żelwnymi średnicy 600 mm.
- wykonanie nowego stropu komory wraz z włączami,
- wykonanie robót naprawczych takich jak : odtworzenie nawierzchni drogowej oraz naprawa tynków chodnika oraz wewnętrznych ścian komory.

2.3. OPIS STANU ISTNIEJĄCEGO.

Przedmiotowy obiekt stanowi jeden z elementów sieci ciepłowniczej obsługujący obiekty zlokalizowane w pobliżu ul. Sterniczej w Bielsku – Białej.

Jest to obiekt podziemny zlokalizowany w ulicy Sterniczej . Wejście do komory poprzez 3 włązy żeliwne średnicy 600 mm Włązy te są widoczne i zrównane z nawierzchnią drogi.

Dane techniczne.

- | | |
|------------------------------------|-----------------------|
| • Szerokość komory w świetle ścian | 4, 10 m |
| • Długość komory w świetle ścian | 4, 50 m |
| • Głębokość komory | 2, 00 m |
| • Pow. zabudowy 4, 6 x 5, 0 = | 23, 00 m ² |

Konstrukcja.

Komora KSW3 1 została wykonana jako zbiornik składający się z :

- płyty dennej gr. 20 cm posadowionej na warstwie chudego betonu B 7, 5 gr 10 cm.
- Ścian gr. 25 cm wykonanych z cegły pełnej na zaprawie cementowej m otynkowane tynkiem cem – wap. kat. III
- płyt stropowych prefabrykowanych gr. 25 cm W płycie stropowej znajdują się 3 włązy żeliwne. Płyty oparte na ścianach na warstwie zaprawy cementowej gr 1, 0 cm
- Wewnątrz komory 3 drabinki stalowe umożliwiające wejście do komory.
- Dno komory odwodnione do istniejącego systemu kasnalizacji deszczowej.

2.4. OPIS KONSTRUKCJI PROJEKTOWANEGO STROPU

Projekt przewiduje demontaż istniejących płyt prefabrykowanych stropu i wykonanie nowego stropu w postaci 4 prefabrykowanych płyt żelbetowych o grubości 25 cm i długości 4, 6 m oraz szerokości :

- płyta P1 - 1,30 m z 1 włączem o średnicy 600 mm
- płyta P2 - 1,30 m z 1 włączem o średnicy 600 mm
- płyta P3 - 1,20 m bez włączów – *set. 2*

Każda z tych płyt posiada 2 belki ukryte. Płyty ułożone na ścianach komory na warstwie zaprawy cementowej gr. ok. 1 cm.

ZASTOSOWANE MATERIAŁY :

Beton B 25 [wg PN - 88 / B – 06250

C20 wg PN – EN 206 -1

Stal zbrojeniowa A0 i AIII

ODBUDOWA KONSTRUKCJI JEZDNI ULICY STERNICZEJ.

Projekt został uzgodniony z Miejskim Zarządem Dróg w Bielsku – Białej. Zgodnie z uzyskanymi wytycznymi przewidziano :

- roboty związane z wymianą stropu komory realizować przy najmniejszym natężeniu ruchu kołowego na ulicy
- Naruszoną nawierzchnię jezdni ulicy po przekopie należy odtworzyć i zagęścić przyjmując obciążenie ruchem KR-3..

- Warstwę scieralną nawierzchni asfaltowej odtworzyć na szerokości połowy szerokości jezdni [ok. 4, 0 m] na długości prowadzonych robót.
- Odtworzyć chodnik z płyt betonowych 50 x 50 cm wraz z krawężnikiem
- Podczas robót zapewnić bezpieczny przejazd oraz przejście pieszych do sąsiednich budynków.

WŁAZY ŻELIWNE - W projekcie przyjęto 3 włazy żeliwne DO 600 klasy D 400 zgodnie z załącznikiem nr 15.

2.5. OBLICZENIA STATYCZNE.

Założenia do obliczeń.

Zastosowano następujące normy :

- PN – EN 1991 – 3 EUROKOD 1

CZEŚĆ 1 – 1 - Ciężar objętościowy, ciężar własny, obciążenie użytkowe w budynkach

CZEŚĆ 1 – 3 - Obciążenie śniegiem

CZEŚĆ 1 – 4 - Obciążenie wiatrem

- PN – EN 1993 – 1 – 1 EUROKOD 3

Schematy statyczne i wyniki obliczeń.

Płyta stropowa

plyta gr. 25 cm oparta na murach oraz belkach B1, Elementem nośnym są 2 belki ukryte o przekroju 30 x 25 cm [P1] i 35 x 25 cm [P2], na których opiera się zbrojenie płyty. Płyta obliczona na obc. $Q = 12 \text{ kN / m}^2$

Wyniki obliczeń :

- belka B1 : schemat statyczny : belka wolnopodparta

Zbrojenie : 2 pr. śr. 12 mm góra, 6 pr. śr. 12 mm dołem, strzemiona sr. 6 mm co 15 cm.

- belka B2 : schemat statyczny : belka wolnopodparta

Zbrojenie : 2 pr. śr. 12 mm góra, 5 pr. śr. 12 mm dołem, strzemiona sr. 6 mm co 15 cm.

- Płyta - zbrojenie pr. śr. 12 mm co 15 cm góra i dołem [siatki]

2.6. ORZECZENIE O STANIE TECHNICZNYM
ISTNIEJĄCEGO STROPU KOMORY KSW3 – 1.

Spis zawartości :

1. Opis techniczny
2. Wnioski i zalecenia

1. Opis techniczny

Komora ciepłownicza Ksw3 – 1 została wybudowana w latach 80 – tych XX – go wieku. Jest to obiekt podziemny . Stanowi go zbiornik składający się z płyty dennej żelbetowej gr. 20 cm posadowiony na warstwie chudego betonu , ścian gr. 25 cm wykonanych z cegły pełnej na zaprawie cementowej obustronnie tynkowane. Strop komory został wykonany z prefabrykowanych płyt żelbetowych gr. 25 cm opartych na ścianach komory. W stropie znajdują się 3 wazy żelwne średnicy 600 mm.

2. Wnioski i zalecenia.

Na podstawie dokładnych oględzin przedmiotowego obiektu oraz na podstawie analizy statycznej zasadniczych elementów konstrukcji obiektu , stwierdza się :

- Konstrukcja komory t.j. ściany, płyta denna są w dobrym stanie technicznym. Nie zauważono ugięć, pęknięć.
- Strop komory wykazuje duże zużycie - występują liczne pęknięcia. Zbrojenie płyty pozbawione otuliny jest mocno skorodowane , co powoduje znaczne obniżenie wytrzymałości płyt stropowych. Ten **bardzo zły stan techniczny może spowodować awarię stropu .**

Zatem :

STROP NADAJE SIĘ DO WYMIANY.

Krystyna Maria SOSNA
RZECZOZNAWCA BUDOWLANY
Decyzja Woj. Śl. nr 30/01
ul. Korczaka 30 – Tel. 812-67-69
43-300 BIEŁSKO-BIAŁA

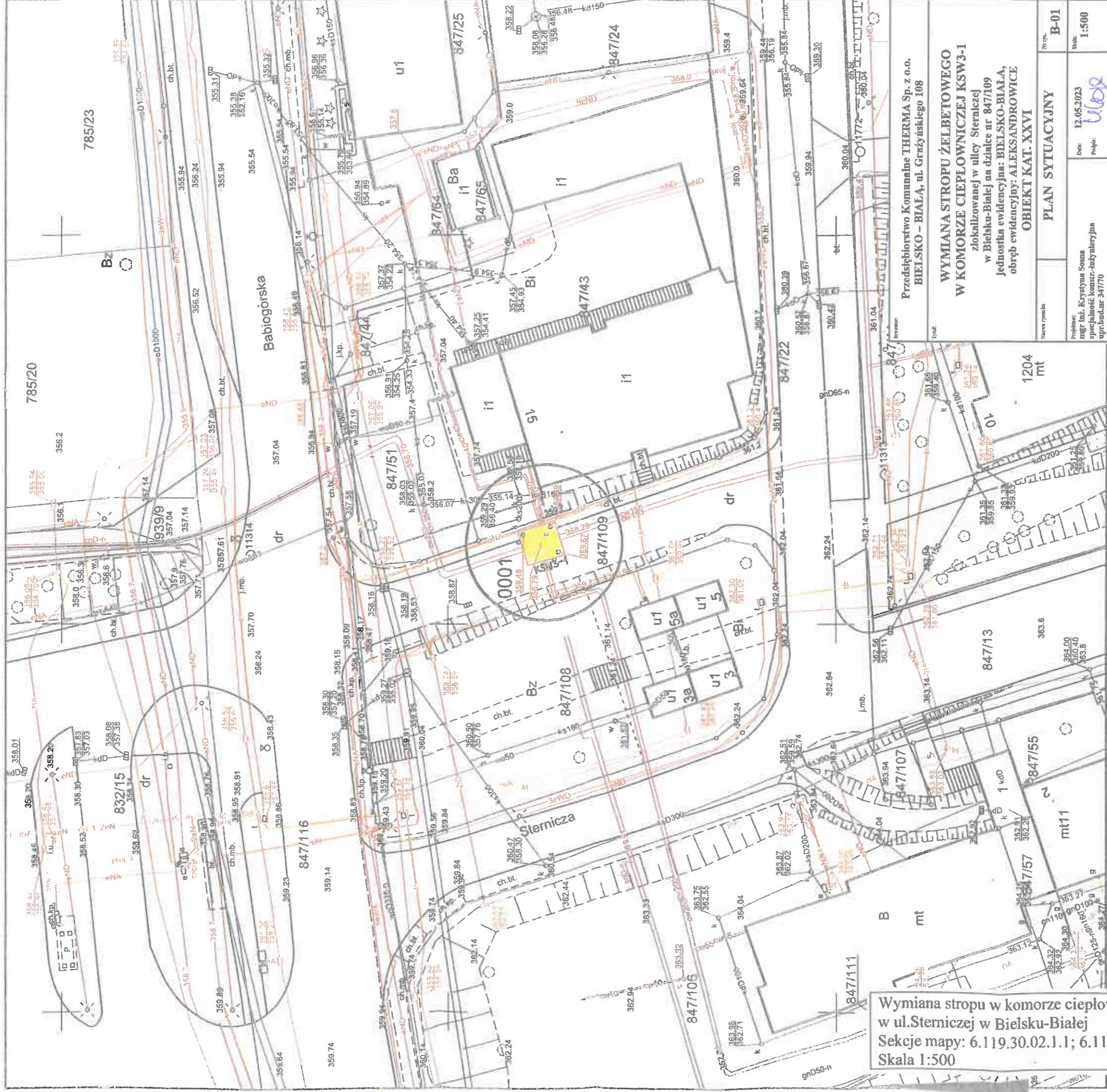
leOR

**ZBIORCZE ZESTAWIENIE STALI
ZROJENIOWEJ**

średnica [mm]	DŁUGOŚĆ [m]		
	6	16	12
<hr/>			
• PŁYTA P1	71	3	202
• PŁYTA P2	71	3	202
• PŁYTA P3/x2	128	5	314
<hr/>			
RAZAM :	270	11	718
Masa jedn. [kg / m]	0,222	1,58	0,89
Masa [kg]	60	18	640
OGÓŁEM :	718 kg		

Kopia mapy zasadniczej

Skala 1:500 s.m.6.119.30.02.1.1, 6.119.30.02.1.3



Wymiana stropu w komorze ciepłowniczej KSW3-1
w ul. Sterniczej w Bielsku-Białej
Sektory mapy: 6.119.30.02.1.1; 6.119.30.02.1.3
Skala 1:500

Nazwa rysunku	PLAN SYTUACYJNY	Nr rys.	B-01
Projektant	mgr inż. Krystyna Socha	Data	12.05.2023
Opieka	spełnienie konst. biurowej	Pełniący	WŁDZ
Wzrost	uprzedmiot 347/70	Skala	1:500

Adnotacje

Nazwa organu prowadzącego plan sytuacyjny	Przewodniczący Miasta Bielska-Białej
Identyfikator ewidencyjny	P.2451
Nazwa materiału zasobu	2206.504
Data wykonania kopii	11.05.2023
Identyfikator kopii	2023-01-24
Identyfikator osoby wykonującej	mgr inż. Krystyna Socha
Identyfikator osoby sprawdzającej	mgr inż. Krystyna Socha

Wykonat Katarzyna Brzóska

podpis wykonawcy

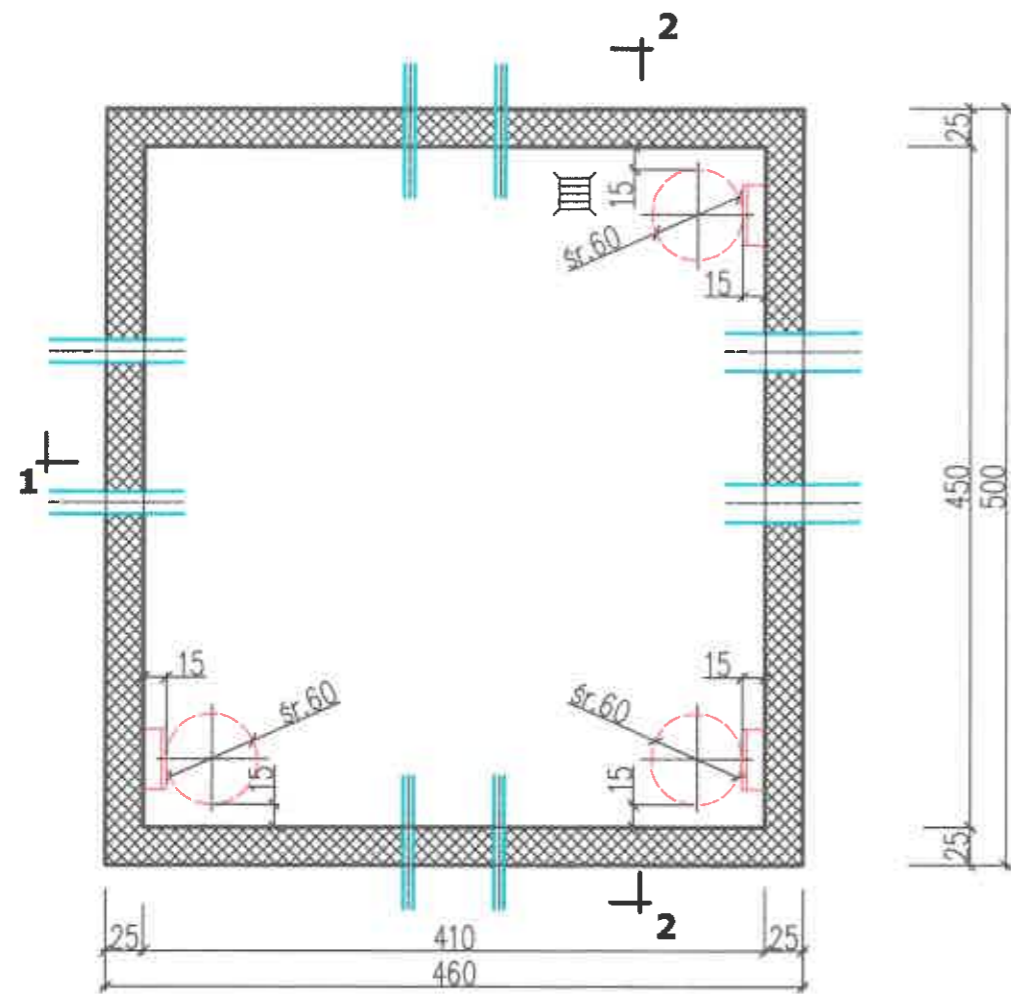
Uwaga: ewidencyjne, dotyczące części granic przedmiotowych, na niniejszej mapie katastralnej, zostały na podstawie mapy ok. 1840 r. Nie obejmują one bod. wzniesień, dotychczasowych bod. wzniesień, obowiązuje standard techniczny.

m.p.

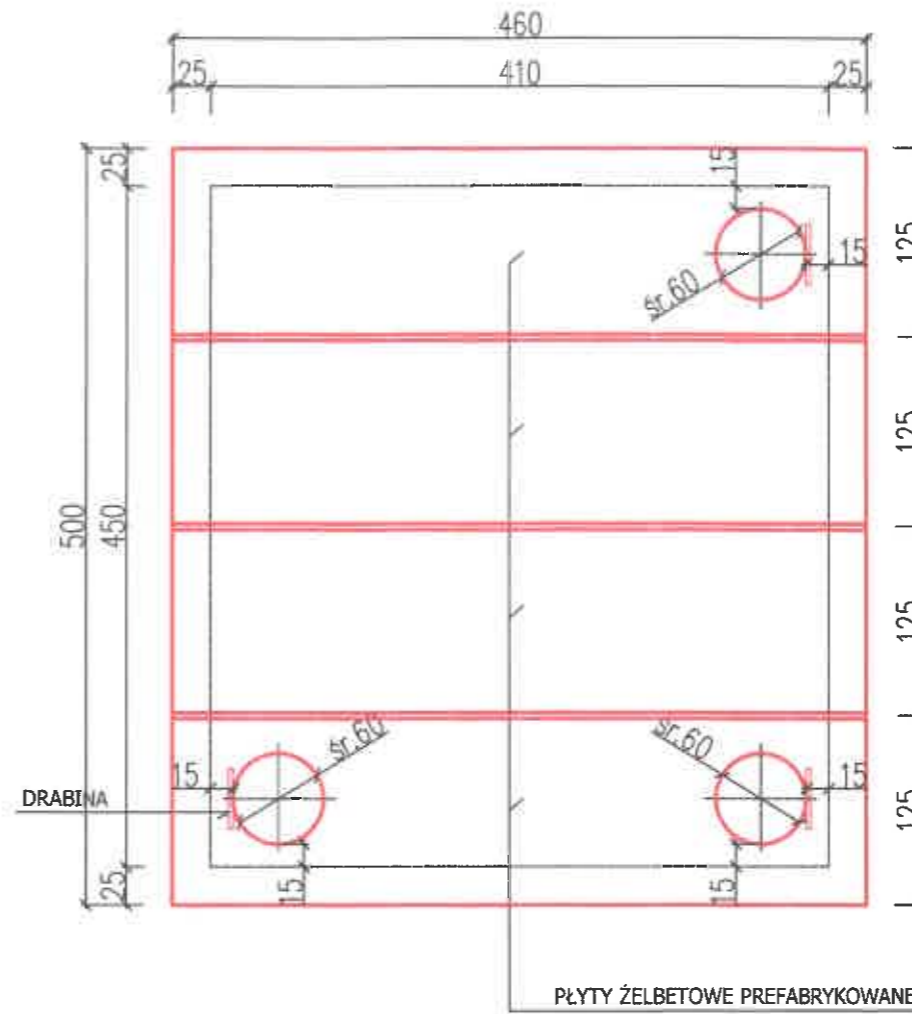
dn. 24-01-2023 r.

mgr inż. Krystyna Socha

RZUT DNA KOMORY 1:50



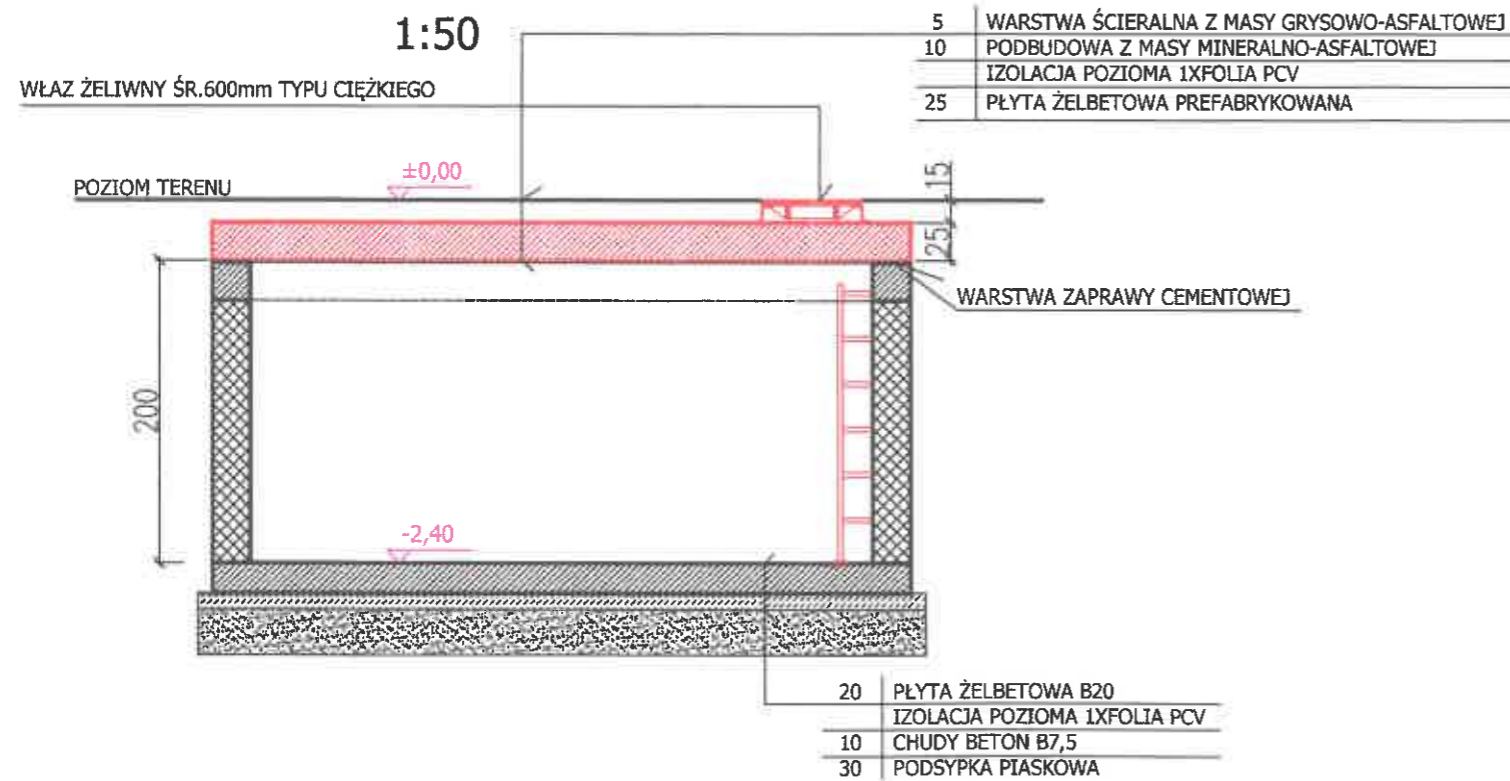
RZUT STROPU KOMORY 1:50



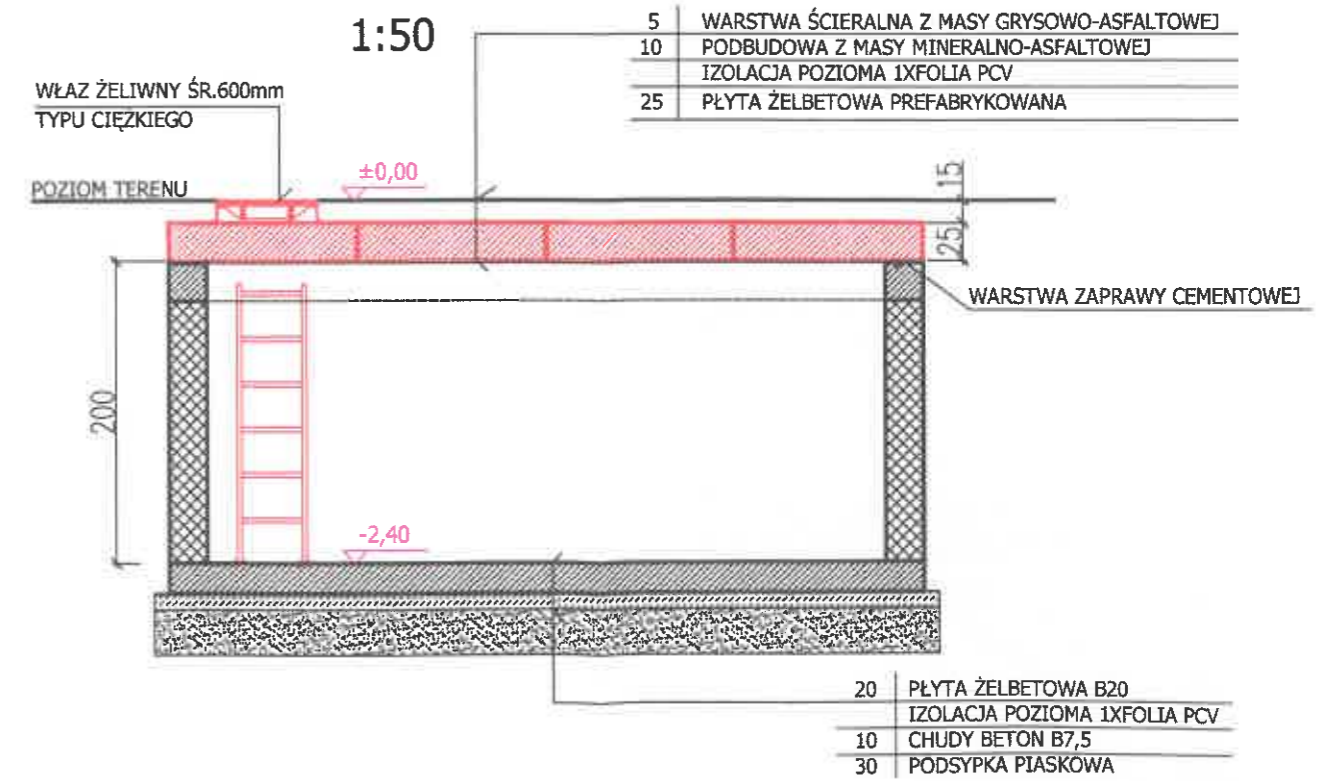
KOMORA CIEPŁOWNICZA KSW3-1
STAN ISTNIEJĄCY
1:50

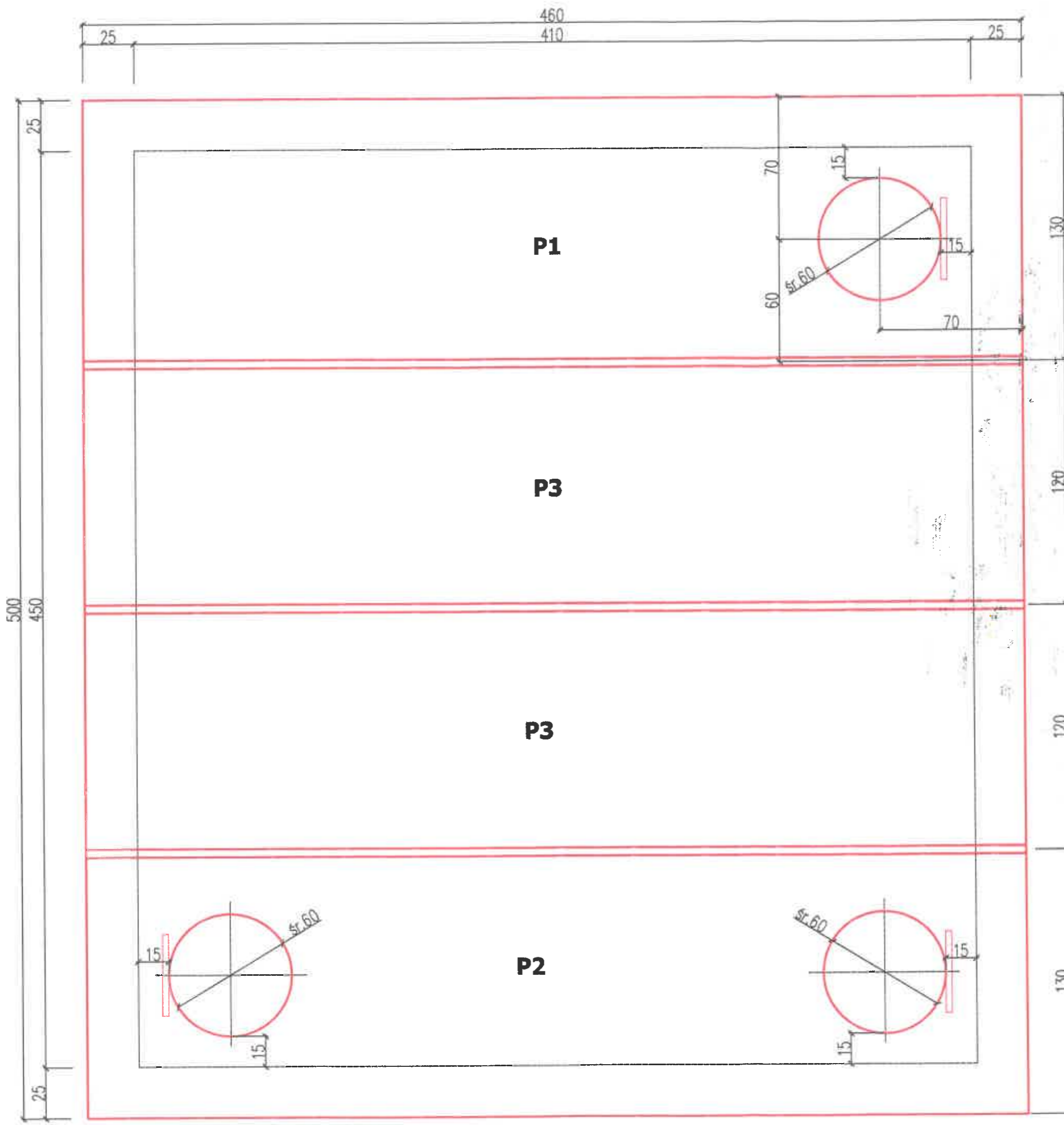
Inwestor: Przedsiębiorstwo Komunalne THERMA Sp. z o.o. BIELSKO - BIALA, ul. Grażyńskiego 108		Typ: WYMIANA STROPU ŻELBETOWEGO W KOMORZE CIEPŁOWNICZEJ KSW3-1 zlokalizowanej w ulicy Sterniczej w Bielesku-Białej na działce nr 847/109 jednostka ewidencyjna: BIELSKO-BIALA, obręb ewidencyjny: ALEKSANDROWICE OBIEKT KAT. XXVI	
Numer rysunku: INWENTARYZACJA KOMORY KSW3-1		Nr pos: B-02	Skala: 1:50
Projektant: mgr inż. Krystyna Sosna specjalność: konstr.-inżynieria upr. bud. nr. 347/70		Data: 12.05.2023 Podpis: <i>Wojciech</i>	

1 - 1
1:50



2 - 2
1:50



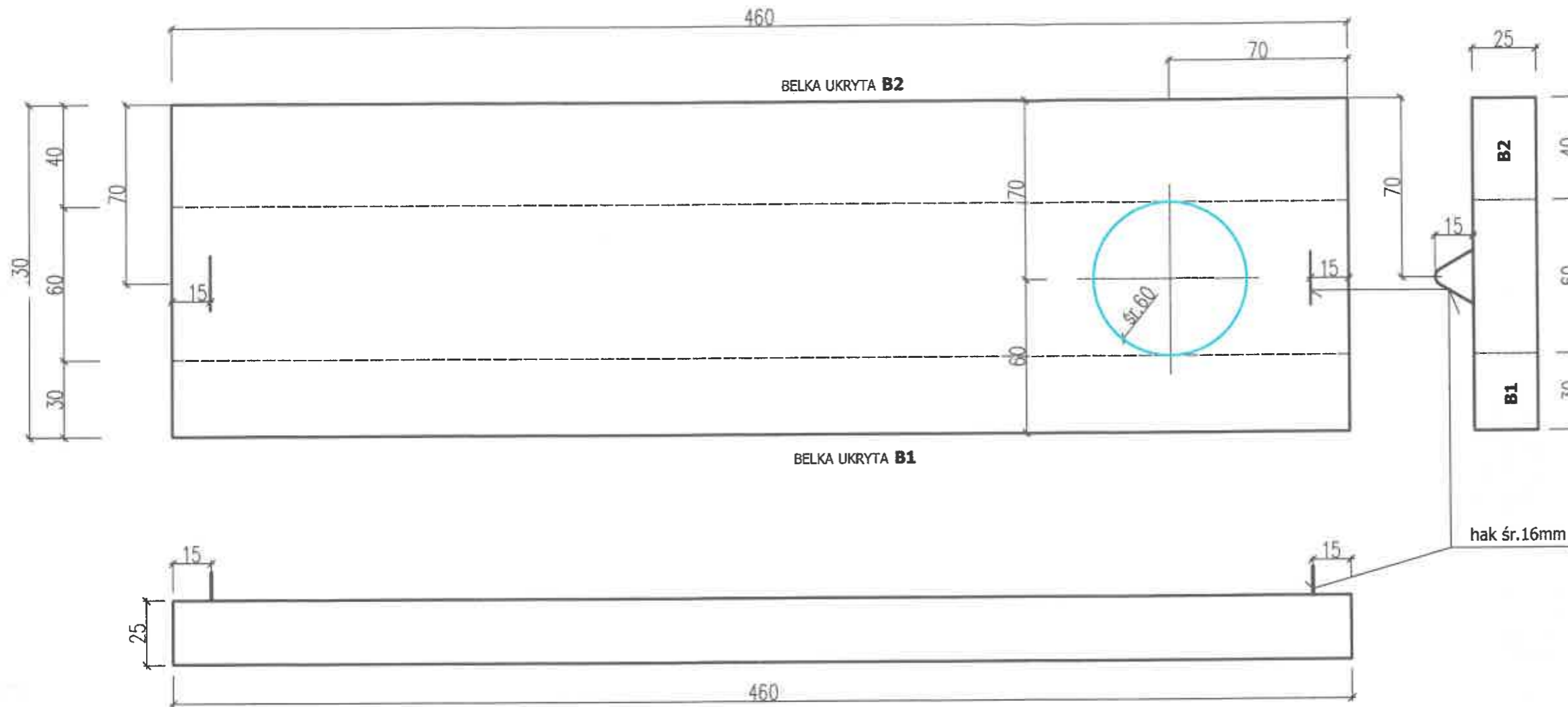


SCHEMAT MONTAŻOWY STROPU
1:20

<p>Objętość płyty P1 : 1,495m³ Masa płyty P1 : 3738kg</p>
<p>Objętość płyty P2 : 1,495m³ Masa płyty P2 : 3738kg</p>
<p>Objętość płyty P3 : 1,380m³ Masa płyty P3 : 3450kg</p>

<p>Investor: Przedsiębiorstwo Komunalne THERMA Sp. z o.o. BIELSKO - BIAŁA, ul. Grażyńskiego 108</p>		
<p>Typ: WYMIANA STROPU ŻELBETOWEGO W KOMORZE CIEPŁOWNICZEJ KSW3-1 zlokalizowanej w ulicy Sterniczej w Bielsku-Białej na działce nr 847/109 jednostka ewidencyjna: BIELSKO-BIAŁA, obręb ewidencyjny: ALEKSANDROWICE OBIEKT KAT. XXVI</p>		
<p>Nazwa rysunku</p>	<p>RYSUNEK MONTAŻOWY STROPU KOMORY - stan projektowany</p>	<p>Nr rys.: B-03</p>
<p>Projektant: mgr inż. Krysztyna Sosna specjalność konstr.-inżynieria upr.bud.nr 34770</p>	<p>Data: 12.05.2023 Podpis: <i>ulola</i></p>	<p>Skala: 1:20</p>

PŁYTA P1 - DESKOWANIE
1:20



Objętość płyty P1 : 1,495m³
Masa płyty P1 : 3738kg

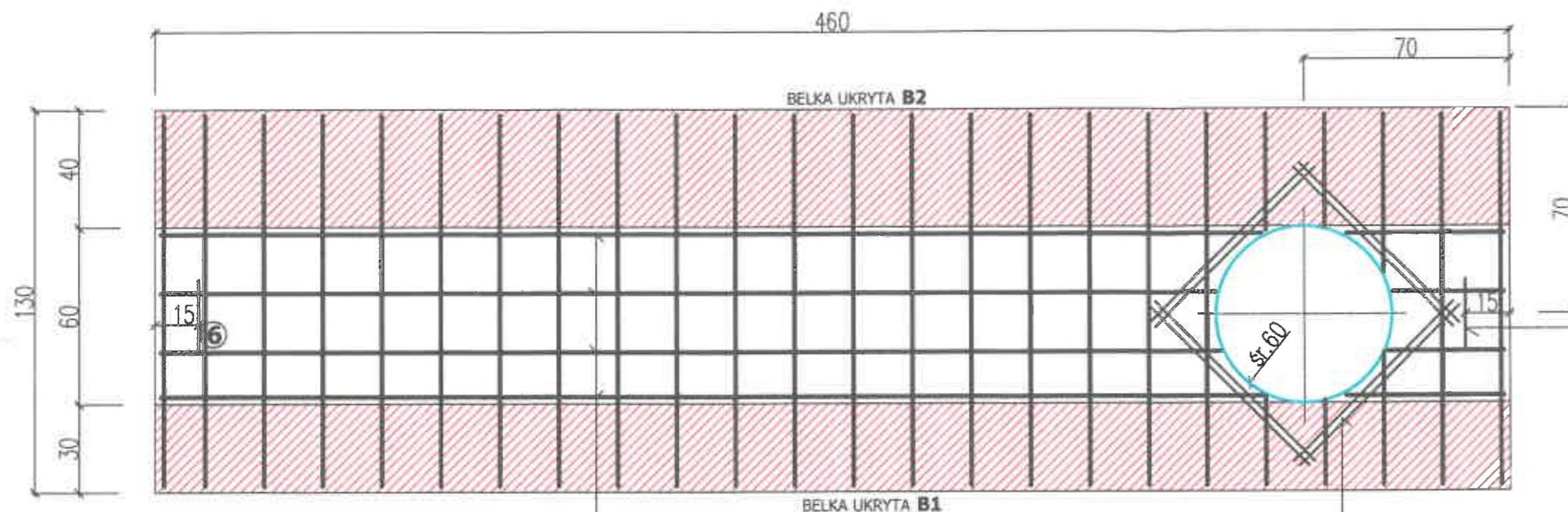
PROJEKTOWANA PŁYTA STROPOWA

**SZCZEGÓŁ OPARCIA PŁYTY STROPOWEJ
NA ŚCIANIE KOMORY**
1:10




Inwentarz: Przedsiębiorstwo Komunalne THERMA Sp. z o.o. BIELSKO – BIAŁA, ul. Grażyńskiego 108		
Tytuł: WYMIANA STROPU ŻELBETOWEGO W KOMORZE CIEPŁOWNICZEJ KSW3-1 zlokalizowanej w ulicy Sterniczej w Bielsku-Białej na działce nr 847/109 jednostka ewidencyjna: BIELSKO-BIAŁA, obręb ewidencyjny: ALEKSANDROWICE OBIEKT KAT. XXVI		
Nazwa rysunku: PŁYTA STROPOWA P1 - deskowanie	Nr rys.: B-04	
Projektant: mgr inż. Krystyna Sosna specjalność konstr.-inżynierska up n.bud.nr 347/70	Data: 12.07.2023 Podpis: <i>Krystyna Sosna</i>	Skala: 1:20

PŁYTA P1 1:20

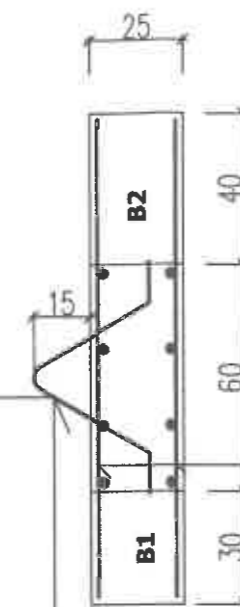


② 4 pr. śr. 12mm
górną i dolną

③ 4 pr. śr. 12mm
górną i dolną

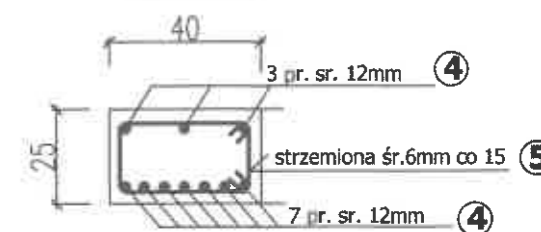


② pr. śr. 12mm co 20cm
górną i dolną

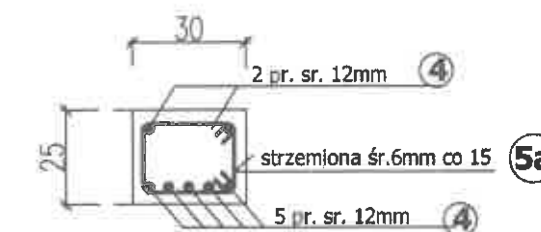


① pr. śr. 12mm co 20cm
górną i dolną

B2/x1



B1/x1

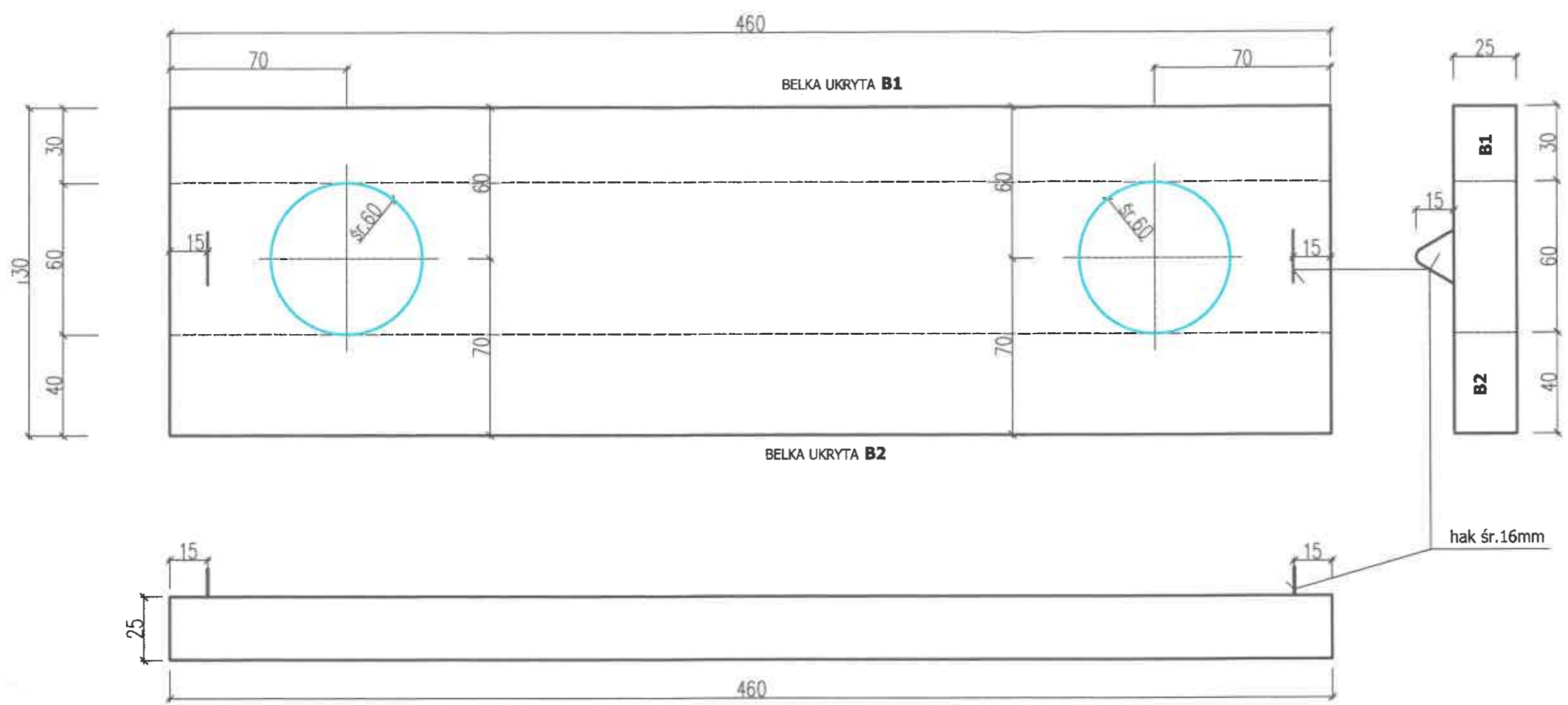


Materiał:
 beton B25 (wg PN-88/B-06250)
 C20/25 (wg PN-EN 206-1)
 stal AIII pr.śr. 12mm
 A0 pr.śr. 6mm

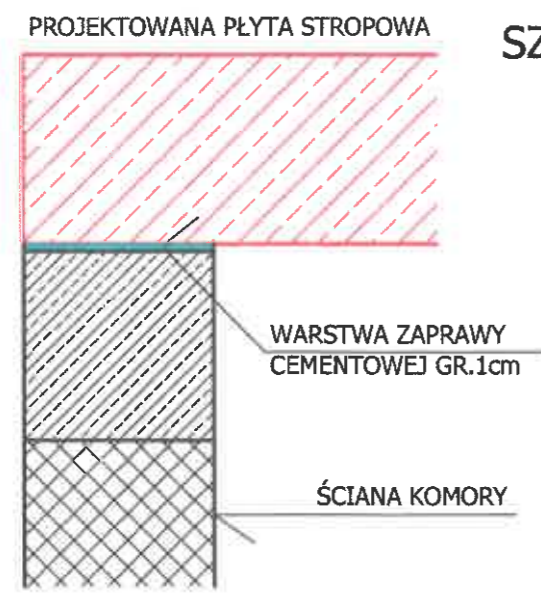
hak śr.16mm ⑥

Inwestor: Przedsiębiorstwo Komunalne THERMA Sp. z o.o. BIELSKO - BIAŁA, ul. Grażyńskiego 108		
Tytuł: WYMIANA STROPU ŻELBETOWEGO W KOMORZE CIEPŁOWNICZEJ KSW3-1 zlokalizowanej w ulicy Sterniczej w Bielsku-Białej na działce nr 847/109 Jednostka ewidencyjna: BIELSKO-BIAŁA, obręb ewidencyjny: ALEKSANDROWICE OBIEKT KAT. XXVI		
Nazwa rysunku	PŁYTA STROPOWA P1 - zbrojenie	Strona B-05
Projektant: mgr inż. Krystyna Sosna specjalność konstr.-inżynierska opr.bud.nr 347/70	Data: 12.05.2023 Podpis: <i>Vilok</i>	Skala: 1:20

PLYTA P2 - DESKOWANIE 1:20



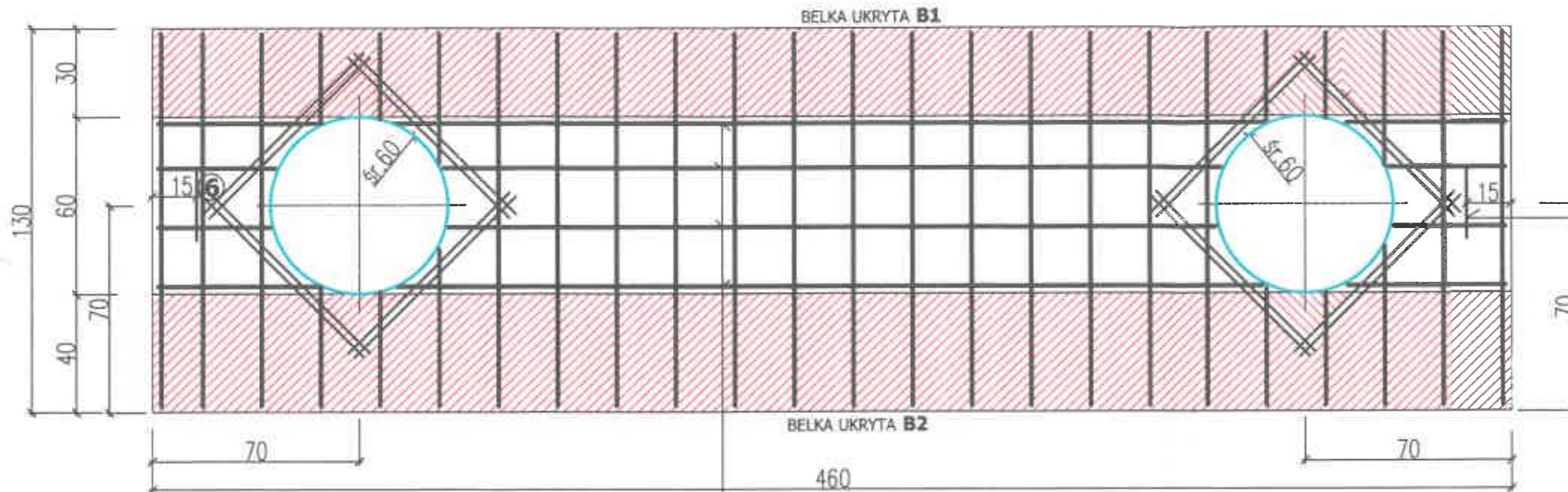
SZCZEGÓŁ OPARCIA PŁYTY STROPOWEJ NA ŚCIANIE KOMORY 1:10



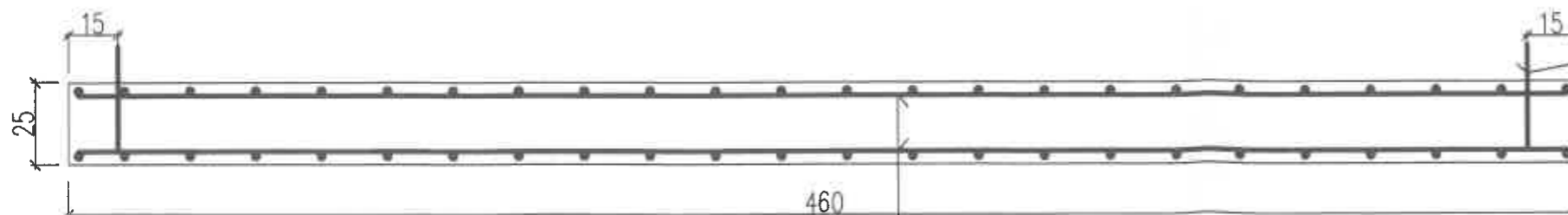
Objętość płyty P2 : 1,495m³
Masa płyty P2 : 3738kg

Inwestor: Przedsiębiorstwo Komunalne THERMA Sp. z o.o. BIELSKO - BIAŁA, ul. Grażyńskiego 108		
Zywność: WYMIANA STROPU ŻELBETOWEGO W KOMORZE CIEPŁOWNICZEJ KSW3-1 zlokalizowanej w ulicy Sternicznej w Bielsku-Białej na działce nr 847/109 jednostka ewidencyjna: BIELSKO-BIAŁA, obręb ewidencyjny: ALEKSANDROWICE OBIEKT KAT. XXVI		
Nazwa rysunku:	PLYTA STROPOWA P2 - deskowanie	Strona: B-06
Projektant: mgr inż. Krystyna Sosna specjalność konstr.-inżynierska upr.bud.nr 347/70	Data: 12.05.2023 Podpis: <i>Ulor</i>	Skala: 1:20

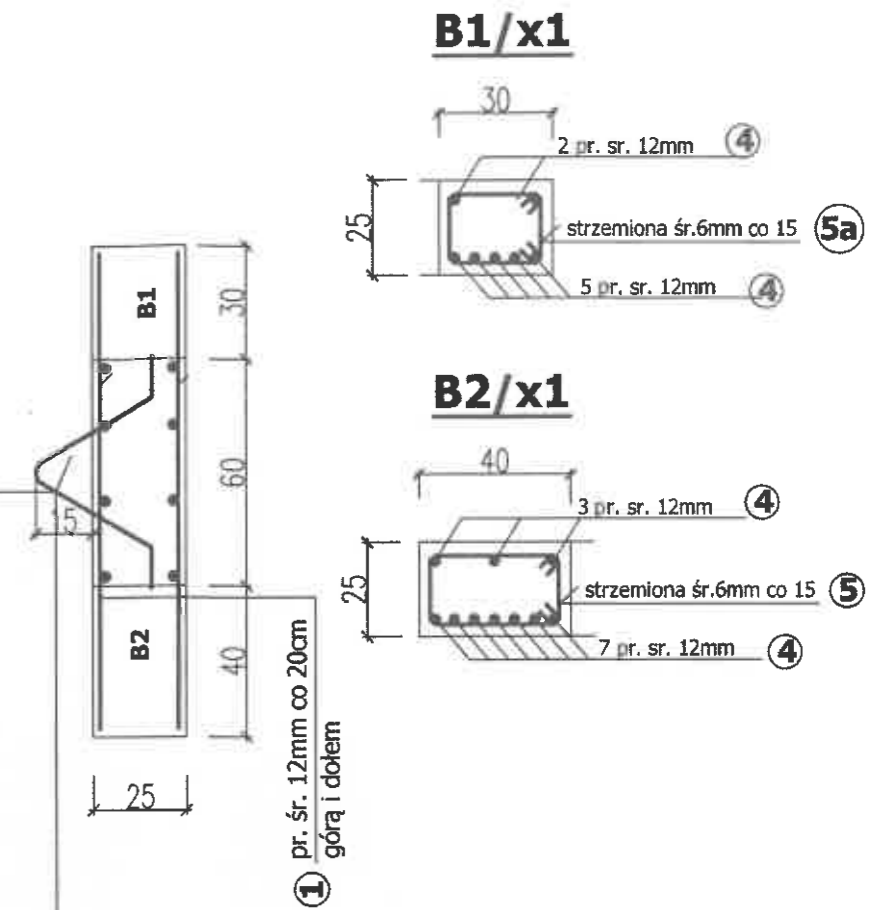
PŁYTA P2 1:20



② 4 pr. śr. 12mm
górną i dolną



② pr. śr. 12mm co 20cm
górną i dolną

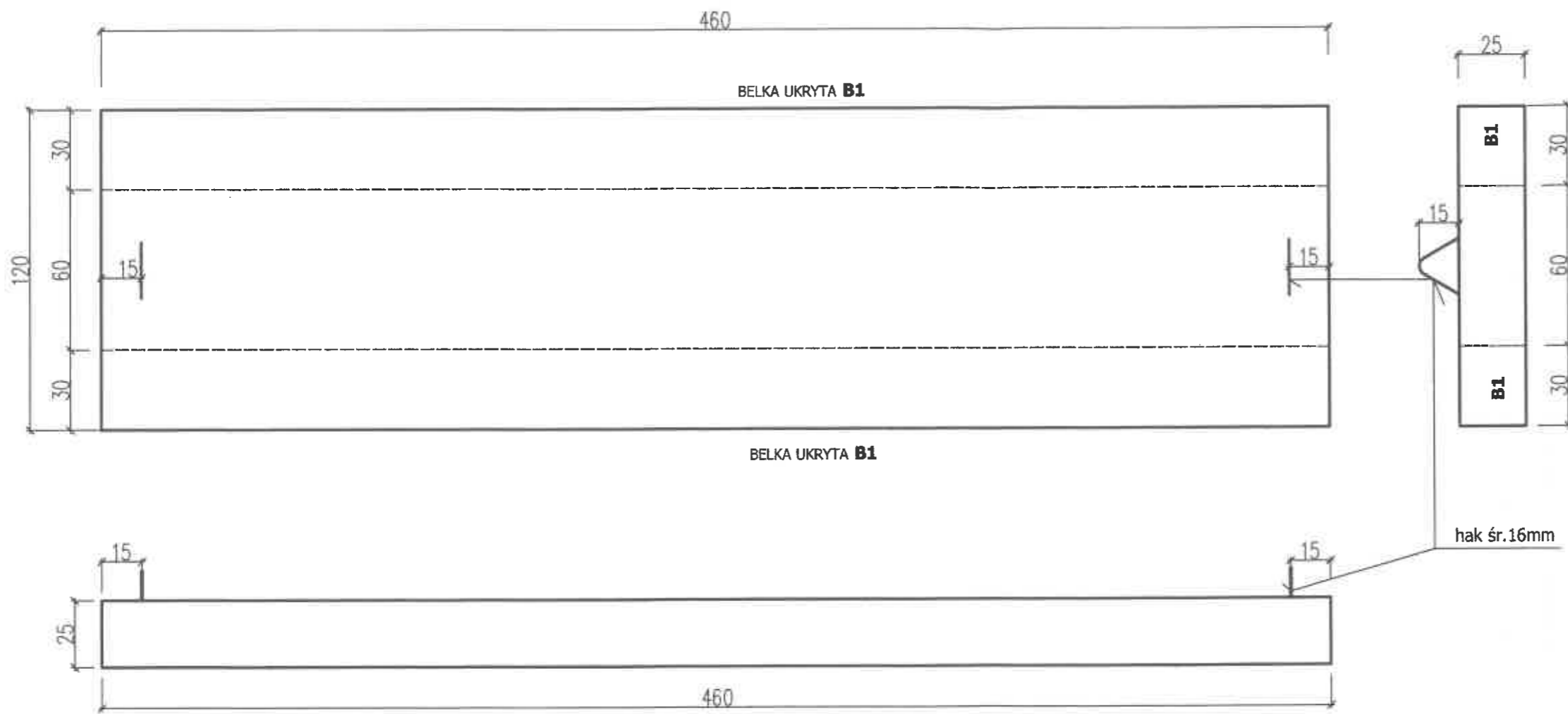


Materiał:
 beton B25 (wg PN-88/B-06250)
 C20/25 (wg PN-EN 206-1)
 stal AIII pr.śr. 12mm
 A0 pr.śr. 6mm

hak śr.16mm ⑥

Inwestor: Przedsiębiorstwo Komunalne THERMA Sp. z o.o. BIELSKO – BIAŁA, ul. Grażyńskiego 108		
Tytuł: WYMIANA STROPU ŻELBETOWEGO W KOMORZE CIEPLOWNICZEJ KSW3-1 zlokalizowanej w ulicy Sterniczej w Bielsku-Białej na działce nr 847/109 jednostka ewidencyjna: BIELSKO-BIAŁA, obręb ewidencyjny: ALEKSANDROWICE OBIEKT KAT. XXVI		
Nazwa rysunku:	PŁYTA STROPOWA P2 - zbrojenie	Nr rys.: B-07
Projektant: mgr inż. Krystyna Sosna specjalność konstr.-inżynieria upr.bud. nr 347/70	Data: 12.05.2023 Plik: wlofe	Skala: 1:20

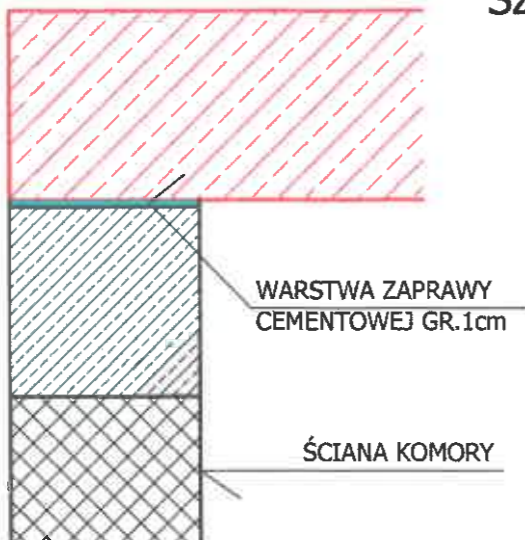
PŁYTA P3 - DESKOWANIE 1:20



Objętość płyty P3 : 1,380m³
Masa płyty P3 : 3450kg

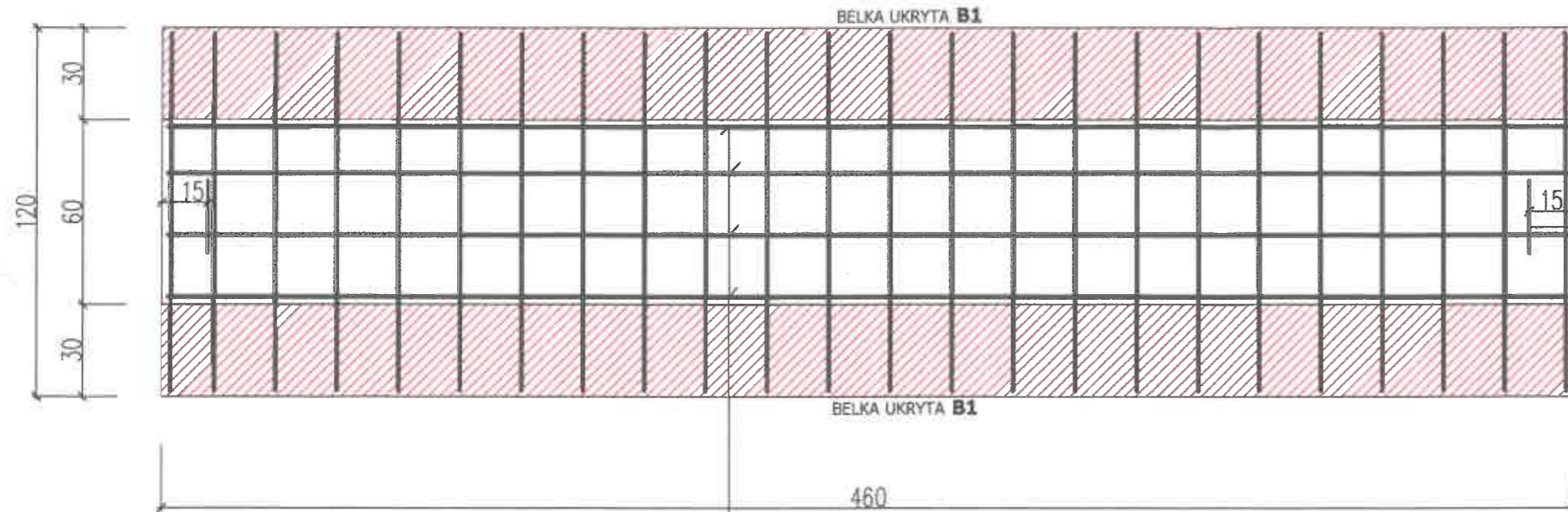
PROJEKTOWANA PŁYTA STROPOWA

SZCZEGÓŁ OPARCIA PŁYTY STROPOWEJ NA ŚCIANIE KOMORY 1:10

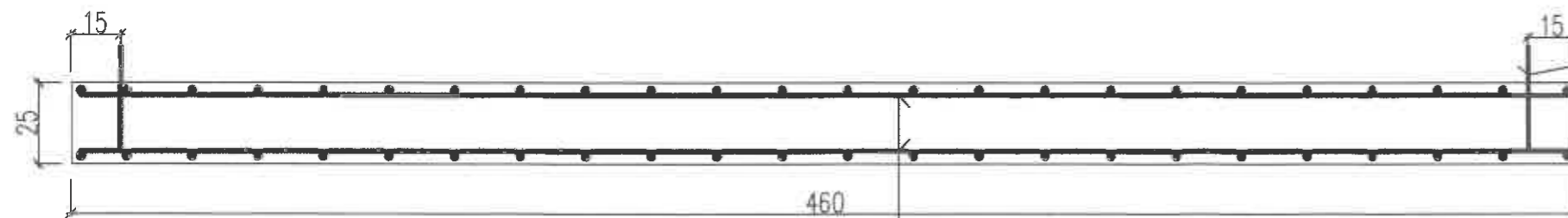


Inwestor: Przedsiębiorstwo Komunalne THERMA Sp. z o.o. BIELSKO – BIAŁA, ul. Grażyńskiego 108		
Tytuł: WYMIANA STROPU ŻELBETOWEGO W KOMORZE CIEPŁOWNICZEJ KSW3-1 zlokalizowanej w ulicy Sterniczej w Bielsku-Białej na działce nr 847/109 jednostka ewidencyjna: BIELSKO-BIAŁA, obręb ewidencyjny: ALEKSANDROWICE OBIEKT KAT. XXVI		
Nazwa rysunku: PŁYTA STROPOWA P3 - deskowanie	Nr rys. B-08	
Projektant: mgr inż. Krystyna Sosna specjalność konstr.-inżynierska upr.bud.nr 347/70	Data: 12.05.2023 Popis: Włox	Skala: 1:20

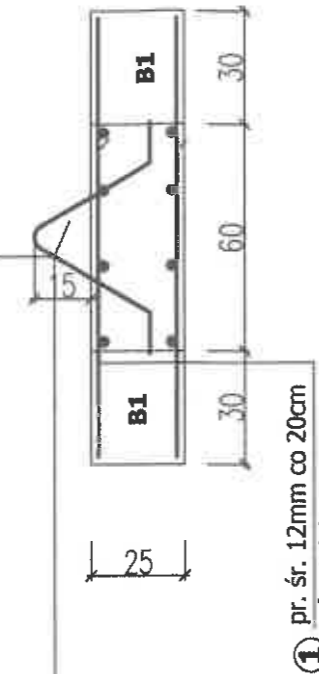
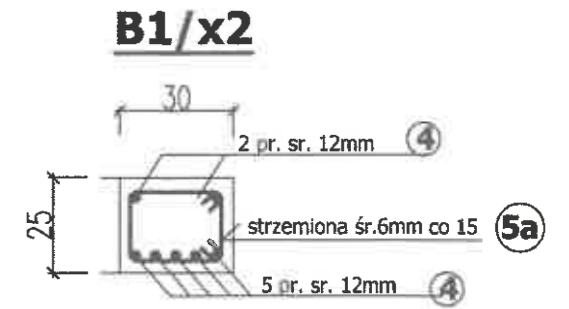
PŁYTA P3/x2 1:20



③ 4 pr. śr. 12mm
górną i dolną



② pr. śr. 12mm co 20cm
górną i dolną

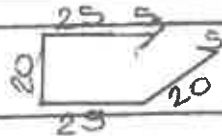
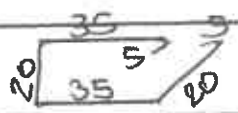
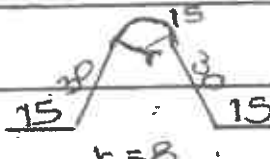


hak śr.16mm ⑥

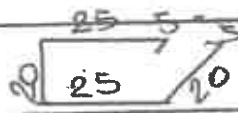
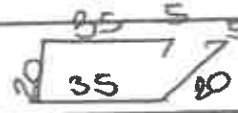
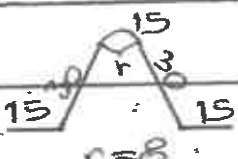
Materiał:
 beton B25 (wg PN-88/B-06250)
 C20/25 (wg PN-EN 206-1)
 stal AIII pr.śr. 12mm
 A0 pr.śr. 6mm

Investor:	Przedsiębiorstwo Komunalne THERMA Sp. z o.o. BIELSKO - BIAŁA, ul. Grażyńskiego 108	
Tytuł:	WYMIANA STROPU ŻELBETOWEGO W KOMORZE CIEPŁOWNICZEJ KSW3-1 zlokalizowanej w ulicy Sterniczej w Bielsku-Białej na działce nr 847/109 jednostka ewidencyjna: BIELSKO-BIAŁA, obręb ewidencyjny: ALEKSANDROWICE OBIEKT KAT. XXVI	
Nazwa rysunku:	PLYTA STROPOWA P3 - zbrojenie	Nr rys. B-09
Projektant: mgr inż. Krystyna Sosna specjalność konstr.-inżynierska upr.bud.nr 347/70	Data: 12.05.2023 Podpis: <i>Uloja</i>	Skala: 1:20


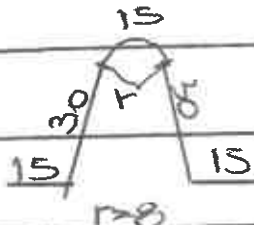
KSW3-1

WYKAZ STALI ZROJENIOWEJ						Przynależy do rys. nr		B-05						
Zamawiający Inwestor P.K. TERMA			Tytuł rysunku PŁYTA JSTROPOWA: P1											
Charakterystyka pręta			Liczba			Długość ogólna prętów w m Średnica prętów								
Pos.	Kształt pręta	Redz. i Ø w mm	Dług. ciecia w cm	prętko w jedn. elem.	cień-żon-łów	Łączna prętko	Ø6	Ø16	Ø12	Ø	Ø	Ø	Ø	
	Ø1/x1													
1	126	Ø12	126	48	1	48							61	
2	456	Ø12	456	8	1	8							37	
3	80	Ø12	80	16	1	16							26	
	BELKA B1/x1													
4	456	Ø12	456	12	1	12							32	
5a		Ø6	100	32	1	32	32							
	BELKA B2/x1													
4	456	Ø12	456	10	1	10							46	
5		Ø6	120	32	1	32	39							
6		Ø16	105	2	1	2		3						
Oznaczenia: ○ kl. A-0 (sta, sta) ◊ kl. A-I (S0S0K, S0S0Y) ○ kl. A-II (S0G2, S0S0B) ○ kl. A-III S0GS						Długość całkowita: m		71	3	202				
						Masa jednostkowa: kg/m		0,222	1,58	0,89				
						Masa całkowita: kg		26	5	180				
						Masa stali klasy A-0: kg		21						
						Masa stali klasy A-I: kg								
						Masa stali klasy A-II: kg								
						Masa stali klasy A-III: kg				180				
Łączna masa stali: kg				201	201	kg								
Nr proj.	12.12	Strona wykazu		Łość stron wykazu		Strona zrealizacja		Nr arch.						

KSW3-1

WYKAZ STALI ZBROJENIOWEJ						Przynależny do rys. nr		B-07									
Zamawiający Inwestor PK.THERMA			Tytuł rysunku PEYTA STROPOWA P2														
Charakterystyka pręta			Liczba			Długość ogólna prętów w m Średnica prętów											
Pos.	Kształt pręta	Redz. i Φ w mm	Dłog. cięcia w cm	pręta w jedn. elem.	elem. tów	ogólna pręta	$\Phi 6$	$\Phi 8$	$\Phi 10$	$\Phi 12$	$\Phi 16$	$\Phi 20$	$\Phi 25$	$\Phi 32$			
	PE/x1																
1	126	$\Phi 12$	126	48	1	48					67						
2	456	$\Phi 12$	456	8	1	8					37						
3	80	$\Phi 12$	80	16	2	32					26						
	BELKA B1/x1																
4	456	$\Phi 12$	456	7	1	7					32						
5a		$\Phi 6$	100	32	1	32	32										
	BELKA B2/x1																
4	456	$\Phi 12$	456	10	1	10					46						
5		$\Phi 6$	120	32	1	32	39										
6		$\Phi 16$	105	2	1	2				3							
Oznaczenia: <input type="radio"/> kl. A-0 (St0, St0) <input checked="" type="radio"/> kl. A-I (S155, S155T) <input type="radio"/> kl. A-II (S102, S102B) <input type="radio"/> kl. A-III S45						Długość całkowita m		71,3		202							
						Masa jednostkowa kg/m		5,22		1,58		0,89					
						Masa całkowita kg		16,5		180							
						Masa stali klasy A-0 kg		21									
						Masa stali klasy A-I kg											
						Masa stali klasy A-II kg											
						Masa stali klasy A-III kg								180			
Ogólna masa stali kg								201		kg							
Nr proj.	Strona wykazu	Liczba stron wykazu		Strona techniczna		Nr arch.											

KSW3-1

WYKAZ STALI ZBROJENIOWEJ						Przynależy do rys. nr		B-09						
Zamawiający Inwestor			Tytuł rysunku											
P.N. THERMA			PŁYTA STROPONA: P3 (set. 1)											
Charakterystyka pręta			Liczba			Długość ogólna prętów w m								
Pos.	Kształt pręta	Redz. i ϕ w mm	Długość cięcia w cm	pręta w jedn. elem.	elem. m-łów	Łączna pręta	Średnica prętów							
							ϕ_6	ϕ_8	ϕ_{12}	ϕ_{16}	ϕ_{20}	ϕ_{25}		
	P3/x2													
1	116	ϕ_{12}	116	48	2	96								
2	456	ϕ_{12}	456	8	2	16								
	BECKA B1/x4													
4	456	ϕ_{12}	456	7	4	28								
5a		ϕ_6	100	32	4	128	128							
6		ϕ_{16}	105	2	2	4								
Oznaczenia:			Długość całkowita:		m	128	5	314						
○ kl. A-0 (sto, sto)			Masa jednostkowa:		kg/m	0,222	1,58	0,89						
○ kl. A-I (S135, S135Y)			Masa całkowita:		kg	30	8	280						
○ kl. A-II (S162, S162B)			Masa stali klasy A-0		kg	38								
○ kl. A-III 34GS			Masa stali klasy A-I		kg									
			Masa stali klasy A-II		kg									
			Masa stali klasy A-III		kg	280								
			Łączna masa stali		kg	318 kg								
Nr proj.	Strona wykaru	Łoż. stron wykaru	Strona zestawienia	Nr arch.										

PREZYDIUM
WOJEWÓDZKIEJ RADY NARODOWEJ
Wydział Urbanistyki i Architektury
w KATOWICACH
347/70.
Nr ewid. uprawm. _____

Katowice, dnia 26 listopada 1970

UPRAWNIENIA BUDOWLANE

Na podstawie art. 18, art. 19 ust. 1 pkt. 1 i art. 20 ust. 1 ustawy z dnia 31 stycznia 1961 r. - prawo budowlane (Dz. U. Nr 7, poz. 46) oraz § 29 i § 6 ust. 1 pkt 1 rozporządzenia Przewodniczącego Komitetu Budownictwa, Urbanistyki i Architektury z dnia 10 września 1962 r. w sprawie kwalifikacji fachowych osób wykonujących funkcje techniczne w budownictwie powszechnym (Dz. U. Nr 53, poz. 266)

Obyw. S O S N A KRYSTYNA MARIA
magister inżynier budownictwa lądowego

urodzony: _____
w Bielsku - Białej

przyjmuje
konstrukcyjno - inżynierskiej
w specjalności _____

uprawnienia budowlane do sporządzania projektów budowlanych konstrukcyjnych wszelkich obiektów budowlanych, projektów instalacji i urządzeń sanitarnych z wyjątkiem skomplikowanych urządzeń i instalacji oraz następujących projektów budowlanych architektonicznych: a/ wszelkich obiektów budowlanych inżynierskich zaliczanych do budownictwa powszechnego b/ obiektów budowlanych o prostej architekturze /§ 1 ust. 3/ c/ budynków przemysłowych o charakterze wyłącznie produkcyjnym lub składowym.

ZA ZGODNOŚĆ
Z ORYGINAŁEM

USŁUGI PROJEKTOWE
W ZAKRESIE BUDOWNICTWA LĄDOWEGO
mgr inż. Krystyna Sosna
ul. Korczaka 30, tel./fax 267-69
PL - 43-300 BIELSKO-BIAŁA

Ulok



Główny Architekt Województwa

[Signature]
Mgr inż. arch. Marian Zawila



Zaświadczenie

o numerze weryfikacyjnym:
SLK-2JV-KLU-523 *

Pani Krystyna Maria Sosna o numerze ewidencyjnym SLK/BO/0245/01
adres zamieszkania ul. Korczaka 30, 43-300 Bielsko-Biała
jest członkiem Śląskiej Okręgowej Izby Inżynierów Budownictwa i posiada wymagane
ubezpieczenie od odpowiedzialności cywilnej.
Niniejsze zaświadczenie jest ważne do dnia 2023-06-30.

Zaświadczenie zostało wygenerowane elektronicznie i opatrzone bezpiecznym podpisem elektronicznym
weryfikowanym przy pomocy ważnego kwalifikowanego certyfikatu w dniu 2022-12-22 roku przez:

Roman Karwowski, Przewodniczący Rady Śląskiej Okręgowej Izby Inżynierów Budownictwa.

Zgodnie z art. 78¹ K.c.

- § 1. Do zachowania elektronicznej formy czynności prawnej wystarczy złożenie oświadczenia woli w postaci elektronicznej i opatrzenie go kwalifikowanym podpisem elektronicznym.
- § 2. Oświadczenie woli złożone w formie elektronicznej jest równoważne z oświadczeniem woli złożonym w formie pisemnej.

* Weryfikację poprawności danych w niniejszym zaświadczeniu można sprawdzić za pomocą numeru weryfikacyjnego zaświadczenia na stronie Polskiej Izby Inżynierów Budownictwa www.piib.org.pl lub kontaktując się z biurem właściwej Okręgowej Izby Inżynierów Budownictwa.



OŚWIADCZENIE

PROJEKTANTA O SPORZĄDZENIU PROJEKTU BUDOWLANEGO ZGODNIE Z OBOWIĄZUJĄCYMI PRZEPISAMI ORAZ ZASADAMI WIEDZY TECHNICZNEJ

Ja niżej podpisana **KRYSTYNA SOSNA** oświadczam, że PROJEKT
TECHNICZNY opracowany w maju 2023r dla inwestycji :

**WYMIANA STROPU ŻELBETOWEGO
W KOMORZE CIEPŁOWNICZEJ KSW3 - 1**
zlokalizowanej w ulicy Sterniczej w Bielsku – Białej
na działce nr 847 / 109 jedn. Ewid. **BIELSKO - BIAŁA** ,
obręb **ALEKSANDROWICE**
OBIEKT KAT. XXVI

Dla Inwestora :

Przedsiębiorstwo Komunalne THERMA Sp. z o.o.
43- 300 BIELSKO – BIAŁA, ul. GRAŻYŃSKIEGO 108

został opracowany zgodnie z obowiązującymi przepisami prawa
budowlanego oraz zasadami wiedzy technicznej.

Data ;
12. 05. 2023



KRYSTYNA MARIA SOSNA
magister inżynier budownictwa lądowego
Upr. bud. 347/70
specjalności konstrukcyjno-inżynierskie;
do sporządzenia projektów budowlanych:
-konstrukcyjnych wszelkich obiektów budowlanych
-instalacji i urządzeń sanitarnych w ogr. zakresie
- architektonicznych w ogr. zakresie
43-300 Bielsko-Biała, ul. Korczaka 30 - tel. 607 583 155

PROJEKT BUDOWLANY

Inwestor	Przedsiębiorstwo Komunalne THERMA Sp. z o.o. 43- 300 BIELSKO – BIAŁA, ul. GRAŻYŃSKIEGO 108
Obiekt:	WYMIANA STROPU ŻELBETOWEGO W KOMORZE CIEPŁOWNICZEJ KSW3 - 1 zlokalizowanej w ulicy Sterniczej w Bielsku – Białej na działce nr 847 / 109 jedn. ewid. BIELSKO - BIAŁA obręb ALEKSANDROWICE OBIEKT KAT. XXVI
Tytuł opracowania:	ZAŁĄCZNIKI PROJEKTU BUDOWLANEGO

PROJEKTANT ::

Krystyna SOSNA



KRISTYNA MARIA SOSNA
magister inżynier budownictwa lądowego
Upr. bud. 347/70
specjalności konstrukcyjno-inżynierskiej
do sporządzania projektów budowlanych:
-konstrukcyjnych wszelkich obiektów budowlanych
-instalacji i urządzeń sanitarnych w ogr. zakresie
- architektonicznych w ogr. zakresie
43-300 Bielsko-Biała, ul. Korczaka 30 - tel. 607 583-155

Data opracowania 12.05. 2023r.

USŁUGI PROJEKTOWE
w zakresie budownictwa lądowego
mgr inż. Krystyna Sosna

tel. [033 1812 67 69

ul. Korczaka 30

43 – 300 Bielsko - Biała

ZAŁĄCZNIKI PROJEKTU BUDOWLANEGO

1. STRONA TYTUŁOWA - str. 1

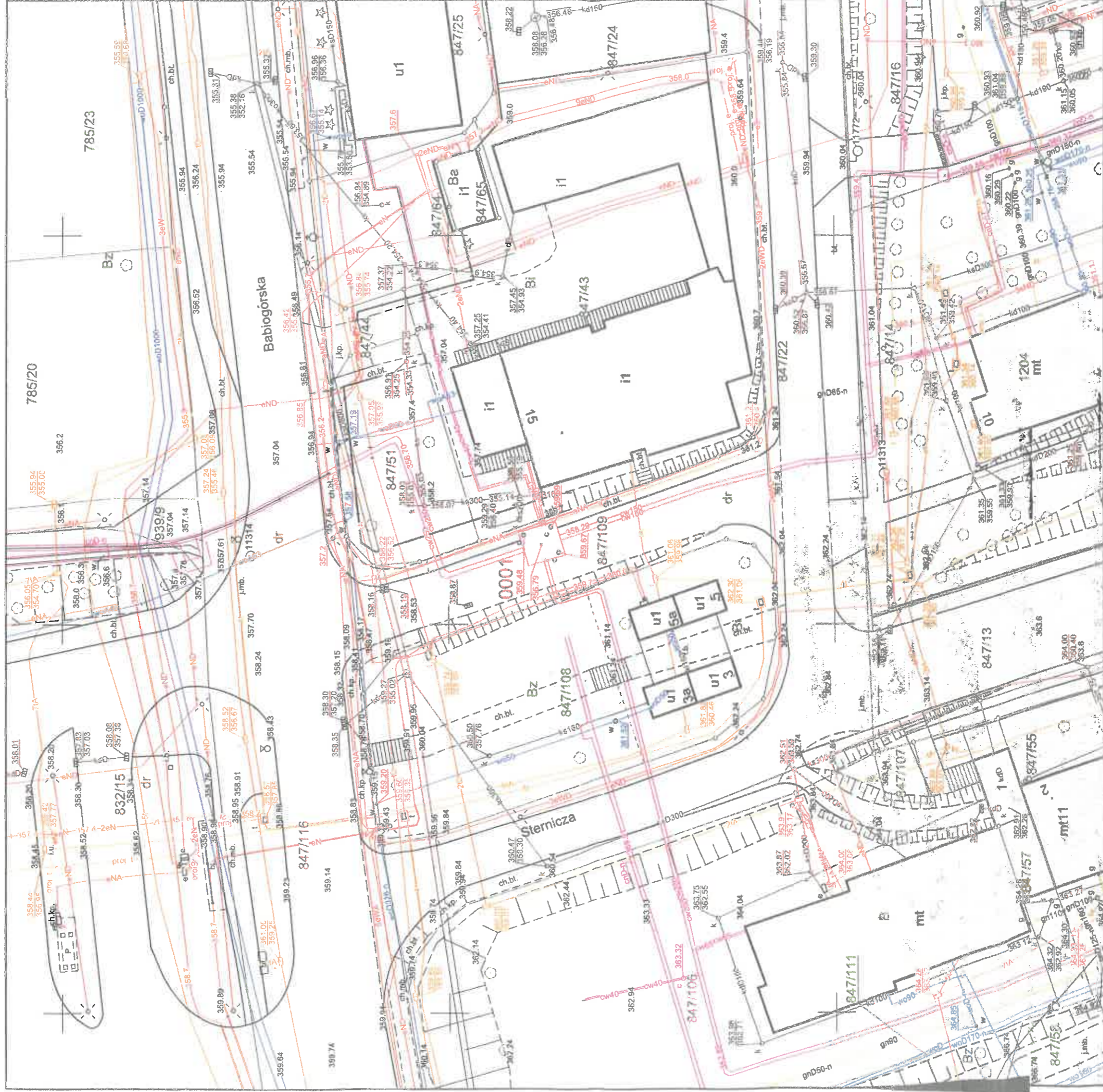
2. SPIS ZAŁĄCZNIKÓW - str. 2

ZAŁĄCZNIKI :

- zał. nr 1 - Kopia mapy zasadniczej wraz z licencją - str. 3-4
- zał. nr 2 - Uproszczony wypis z rejestru gruntów - str. 5
- zał. nr 3 - Kopia mapy ewidencyjnej w skali 1 : 1000 - str. 6- 7
- Zał. nr 4 - Uzgodnienie lokalizacji obiektu z PK THERMA – atr 8
- Zał. nr 5- Uzgodnienie lokalizacji obiektu z PK AQUA – atr 9 - 10
- Zał. nr 6 - Uzgodnienie lokalizacji obiektu z TAURON –
DYSTRYBUCJA – atr 11 - 12
- Zał. nr 7 -Uzgodnienie lokalizacji obiektu z ORANGE - str 13
- Zał. nr 8 - Uzgodnienie lokalizacji obiektu z Gazownią
w Bielsku – Białej - str 14 - 15
- Zał. nr 9 – Uzgodnienie lokalizacji obiektu z NETIĄ - str 16 - 17
- Zał. nr 10 - Uzgodnienie lokalizacji obiektu z Urzędem Miejskim
w Bielsku – Białej str. 18
- Zał. nr 11 - Uzgodnienie z Miejskim Zarządem Dróg
w Bielsku – Białej - str. 19 - 22
- Zał. nr 12 – Uzgodnienie Z MARTEL – str. 23 - 24
- Zał. nr 13 - Informacja dotycząca bezpieczeństwa i ochrony zdrowia
str. 25 - 26
- Zał. nr 14 - Schemat technologiczny komory KSW3 - 1
- str 27
- Zał. nr 15 - Właz zeliwny kl. D 400 - str. 28
- Zał. nr 16 - Dokumentacja fotograficzna stropu - str. 29
- Zał. nr 17 - Uzgodnienie własnościowe - str. nr 30 - 31

Kopia mapy zasadniczej

Skala 1:500 s.m.6.119.30.02.1.1, 6.119.30.02.1.3



Adnotacje

Wykonał Katarzyna Brzóska

podpis wykonawcy

Dane ewidencyjne dotyczące części granic przedstawionych na niniejszej mapie katastralnej w skali 1:2880, wykonane ok. 1940 r. Nie spełniają one pod względem dokładności kryteriów obowiązujących obecnie standardów technicznych.

m.p.

dn. 24-01-2023 r.

Nazwa organu prowadzącego państwową służbę geodezyjną i kartograficzną	Przeżydłani Miast Bielska-Białej
Identyfikator ewidencyjny materiału zasobu	P.2461 2016.504
Nazwa i data roku zasobu	1977 ZARADKOWA
Data wykonania kopii materiału zasobu	2023-01-24
Imię, nazwisko i podpis osoby reprezentującej organ	Katarzyna Brzóska

Inspektor w Wydziale Geodezji i Kartografii

Licencja nr GK.6642.479.2023_2461_CL2

-4-

1. Nazwa organu wydającego licencję:

Prezydent Miasta Bielska-Białej


2. Licencjodawca: Przedsiębiorstwo Komunalne "THERMA" Spółka z o.o. w Bielsku-Białej
Michała Grażyńskiego 108, BIELSKO-BIAŁA 43-300

3. Informacje o materiałach państwowego zasobu geodezyjnego i kartograficznego, których dotyczy licencja:

Lp.	Nazwa materiału państwowego zasobu geodezyjnego i kartograficznego	Identyfikator materiału państwowego zasobu geodezyjnego i kartograficznego	Data wykonania kopii	Określenie obszaru / obiektu, do którego odnosi się licencja ¹
1	Arkusze mapy zasadniczej w postaci drukowanej	P.2461.2016.504	2023-01-24	JE: Bielsko-Biała, Obr.: 0001, Dz.: 785/20, 785/23, 832/14, 832/15, 847/13, 847/14, 847/16, 847/22, 847/25, 847/43, 847/44, 847/51, 847/55, 847/57, 847/64, 847/65, 847/106, 847/107, 847/108, 847/109, 847/116, 939/9, 1204

Niniejsza licencja upoważnia licencjodawcę wymienionego w pkt 2 lub podmioty ustanowione przez licencjodawcę do wykorzystania wyszczególnionych w pkt 3 materiałów państwowego zasobu geodezyjnego i kartograficznego²
dla dowolnych potrzeb

5. Nie narusza licencji udostępnianie materiałów państwowego zasobu geodezyjnego i kartograficznego przez licencjodawcę innym podmiotom dla realizacji celu i w granicach uprawnień określonych w pkt 4.

Prezydent Miasta
Miasta Bielska-Białej

(podpis organu lub upoważnionej osoby³)

Zgodnie z art. 48a ust. 1 ustawy z dnia 17 maja 1989 r. - Prawo geodezyjne i kartograficzne (t.j. Dz. U. 2020, poz 276), kto wykorzystuje materiały państwowego zasobu geodezyjnego i kartograficznego bez wymaganej licencji lub niezgodnie z warunkami licencji lub udostępnia je wbrew postanowieniom licencji osobom trzecim, podlega karze pieniężnej w wysokości dziesięciokrotności opłaty za udostępnienie tych materiałów.

¹ Określenie obszaru / obiektu może nastąpić poprzez wskazanie: jednostek podziału terytorialnego kraju lub podziału kraju dla celów EGIB (jednostki ewidencyjne, obręby ewidencyjne, działki ewidencyjne), wykazu gódek mapy, współrzędnych poligonu

² Cel lub zakres upoważnienia do wykorzystywania udostępnionych materiałów państwowego zasobu geodezyjnego i kartograficznego należy wybrać według listy stanowiącej załącznik do wzoru niniejszej licencji

³ Licencja wystawiona zgodnie z zasadami określonymi w art. 40c ust. 4 ustawy z dnia 17 maja 1989 r. - Prawo geodezyjne i kartograficzne zawiera

1) niepowtarzalny identyfikator umożliwiający weryfikację autentyczności licencji,

2) adres strony internetowej umożliwiającej przeprowadzenie weryfikacji, o której mowa w pkt 1,

3) wskazanie daty, godziny, minuty oraz sekundy, w której nastąpiło wygenerowanie licencji w trybie art. 40c ust. 4 ustawy z dnia 17 maja 1989 r. - Prawo geodezyjne i kartograficzne,

4) klauzulę, że zgodnie z art. 40c ust. 4 ustawy z dnia 17 maja 1989 r. - Prawo geodezyjne i kartograficzne samodzielnie wydrukowana licencja nie wymaga podpisu organu lub upoważnionego pracownika oraz pieczęci urzędowej.

PREZYDENT MIASTA
Bielska-Białej
-50-

Województwo: województwo śląskie
Powiat: m. Bielsko-Biała
Jednostka ewidencyjna: Bielsko-Biała
Obręb ewidencyjny: 246101_1.0001, Aleksandrowice

GK.6642.....483.....2023.KB

Uproszczony wypis z rejestru gruntów
według stanu na dzień: 2023-01-24 08:38:56

Jednostka rejestrowa gruntów: 246101_1.0001.G1799

WŁAŚCICIELE/ WŁADAJĄCY:

UDZIAŁ: 1/1 charakter stanu władania: własność
Gmina lub związek międzygminny:
GMINA BIELSKO-BIAŁA REGON: 072181741
Siedziba: 43-300 Bielsko-Biała Plac Ratuszowy 1

DZIAŁKI EWIDENCYJNE:

Ark. mapy	Numer działki ewidencyjnej	Położenie gruntów	Opis użytku	Symbol klasoużytku	Powierzchnia		Numer księgi wieczystej
					użytku [ha]	działki [ha]	
	847/109	ul. Sternicza, Bielsko-Biała	Drogi	dr	0.0623	0.0623	BB1B/00062328/4

Identyfikator działki: 246101_1.0001.847/109


Rejon statystyczny: 246101_1.RS.71010

Łączna powierzchnia wybranych działek: 0.0623

Całkowita powierzchnia jednostki rejestrowej: 1.9034

W dniu: 2023-01-24

dokument sporządzony przez: Katarzyna Brzóska


(pópis)



z up. PREZYDENTA MIASTA

Katarzyna Brzóska

(imię i nazwisko osoby upoważnionej)

Kopia z mapy ewidencyjnej

Skala 1:1000



Adnotacje

Wykonał Katarzyna Brzóska

[Signature]
podpis wykonawcy

Dane ewidencyjne dotyczące części granic przedstawionych na niniejszej mapie określone zostały na podstawie mapy katastralnej w skali 1:2880, wykonanej ok. 1940 r. /nie spełniają one pod względem dokładności kryteriów obowiązujących obecnie standardów technicznych

m.p.

dn. 24-01-2023 r.

Nazwa organu prowadzącego i kartograficzny	Przyzycie Miasta Bielska-Białej
Identyfikator ewidencyjny materiału zasobu	P 2463 2014. 201
Nazwa materiału zasobu	MMPA EWIDENCYJNA
Data wykonania kopii materiału zasobu	2023-01-24
Imię, nazwisko i podpis osoby reprezentującej organ	Katarzyna Brzóska Miejscowy Kartograf

Licencja nr GK.6642.480.2023_2461_CL2

1. Nazwa organu wydającego licencję:
Prezydent Miasta Bielska-Białej

2. Licencjodawca: Przedsiębiorstwo Komunalne "THERMA" Spółka z o.o. w Bielsku-Białej
Michała Grażyńskiego 108, BIELSKO-BIAŁA 43-300

3. Informacje o materiałach państwowego zasobu geodezyjnego i kartograficznego, których dotyczy licencja:

Lp.	Nazwa materiału państwowego zasobu geodezyjnego i kartograficznego	Identyfikator materiału państwowego zasobu geodezyjnego i kartograficznego	Data wykonania kopii	Określenie obszaru / obiektu, do którego odnosi się licencja ¹
1	Kopia arkusza mapy ewidencji gruntów i budynków w postaci drukowanej	P.2461.2014.201	2023-01-24	JE: Bielsko-Biała, Obr.: 0001, Dz.: 785/20, 785/22, 785/23, 787/12, 787/18, 787/19, 787/23, 787/24, 787/25, 787/26, 788/4, 788/7, 792/3, 792/4, 792/5, 792/8, 822/16, 823/16, 823/17, 823/19, 823/20, 823/25, 823/26, 832/11, 832/12, 832/13, 832/14, 832/15, 847/13, 847/14, 847/16, 847/18, 847/22, 847/24, 847/25, 847/43, 847/44, 847/46, 847/51, 847/55, 847/57, 847/58, 847/64, 847/65, 847/99, 847/100, 847/101, 847/106, 847/107, 847/108, 847/109, 847/111, 847/116, 939/9, 1204, 1227

4. Niniejsza licencja upoważnia licencjodawcę wymienionego w pkt 2 lub podmioty ustanowione przez licencjodawcę do wykorzystania wyszczególnionych w pkt 3 materiałów państwowego zasobu geodezyjnego i kartograficznego²
dla dowolnych potrzeb

5. Nie narusza licencji udostępnianie materiałów państwowego zasobu geodezyjnego i kartograficznego przez licencjodawcę innym podmiotom dla realizacji celu i w granicach uprawnień określonych w pkt 4.

WZ. PREZYDENTA MIASTA

Katarzyna Brzośka

Prezydent

(podpis organu lub upoważnionej osoby³)

Zgodnie z art. 48a ust. 1 ustawy z dnia 17 maja 1989 r. - Prawo geodezyjne i kartograficzne (t.j. Dz. U. 2020, poz 276). kto wykorzystuje materiały państwowego zasobu geodezyjnego i kartograficznego bez wymaganej licencji lub niezgodnie z warunkami licencji lub udostępnia je wbrew postanowieniom licencji osobom trzecim, podlega karze pieniężnej w wysokości dziesięciokrotności opłaty za udostępnienie tych materiałów.

¹ Określenie obszaru / obiektu może nastąpić poprzez wskazanie: jednostek podziału terytorialnego kraju lub podziału kraju dla celów EGtB (jednostki ewidencyjne, obręby ewidencyjne, działki ewidencyjne) wykazu gódel mapy, współrzędnych poligonu

² Cel lub zakres upoważnienia do wykorzystywania udostępnionych materiałów państwowego zasobu geodezyjnego i kartograficznego należy wybrać według listy stanowiącej załącznik do wzoru niniejszej licencji.

³ Licencja wystawiona zgodnie z zasadami określonymi w art. 40c ust. 4 ustawy z dnia 17 maja 1989 r. - Prawo geodezyjne i kartograficzne zawiera:

1) niepowtarzalny identyfikator umożliwiający weryfikację autentyczności licencji;

2) adres strony internetowej umożliwiającej przeprowadzenie weryfikacji, o której mowa w pkt 1.

3) wskazane daty, godziny, minuty oraz sekundy, w której nastąpiło wygenerowanie licencji w trybie art. 40c ust. 4 ustawy z dnia 17 maja 1989 r. - Prawo geodezyjne i kartograficzne;

4) kłauzulę, że zgodnie z art. 40c ust. 4 ustawy z dnia 17 maja 1989 r. - Prawo geodezyjne i kartograficzne samodzielnie wydrukowana licencja nie wymaga podpisu organu lub upoważnionego pracownika oraz pieczęci urzędowej.

Kopia mapy zasadniczej

Skala 1:500 s.m.6.119.30.02.1.1, 6.119.30.02.1.3



Wymiana stropu w komorze ciepłowniczej KSW3-1 w ul. Sterniczej w Bielsku-Białej
Sektory mapy: 6.119.30.02.1.1; 6.119.30.02.1.3
Skala 1:500

Przedsiębiorstwo Komunalne "Therma"
Spółka z ograniczoną odpowiedzialnością
43-300 BIELSKO-BIALA, ul. Michała Grażyńskiego 108
Dział Programowania i Rozwoju Ciepłownictwa

bez uwag

Kierownik Działu Programowania i Rozwoju Ciepłownictwa
Miroslaw Slobarezyk

Uzgodnienie nr 10821/00/23
Bielsko-Biala, dnia: 30.01.23
Podpis: [Signature]
Uzgodnienie ważne 2 lata.

Wykonał Katarzyna Brzoska
podpis wykonawcy

Dane ewidencyjne dotyczące części granic przedstawionych na niniejszej mapie katastralnej w skali 1:2880 wykonanej dotychczas nie spełniają one pod względem obciążenia obowiązków technicznych standardów


Nazwa organu prowadzącego państwową księgę gruntową i kartograficzną	Prezydent Miasta Bielsko-Biala
Identyfikator ewidencyjny materiału zasobu	P.2461
Nazwa materiału zasobu	M.Ż. Zapisowca
Data wykonania kopii materiału zasobu	2023-01-24
Imię, nazwisko i podpis osoby reprezentującej organ	Katarzyna Brzoska

Wzrostale i Kartografi

dn. 24-01-2023 r.

Bielsko-Biała dnia 13.02.2023 r.

TIT/UL/00185/2023



Przedsiębiorstwo Komunalne
„THERMA” Sp. z o.o.
ul. Michała Grażyńskiego 108
43-300 Bielsko-Biała

Dotyczy: uzgodnienia wymiany stropu w komorze ciepłowniczej KSW3-1 przy ul. Sterniczej w Bielsku-Białej.

W odpowiedzi na pismo z dnia 27.01.2023 r. (data wpływu) uprzejmie informujemy, że wymianę stropu w komorze ciepłowniczej uzgadniamy bez uwag.

Niniejsze uzgodnienie obowiązuje 3 lata od daty jego wydania.

Z poważaniem

KOORDYNATOR SERWISU
[Signature]
[Faint text]

Załączniki:

- projekt zagospodarowania terenu (1 egz.).

[Handwritten signature]

Strona 1 / 1

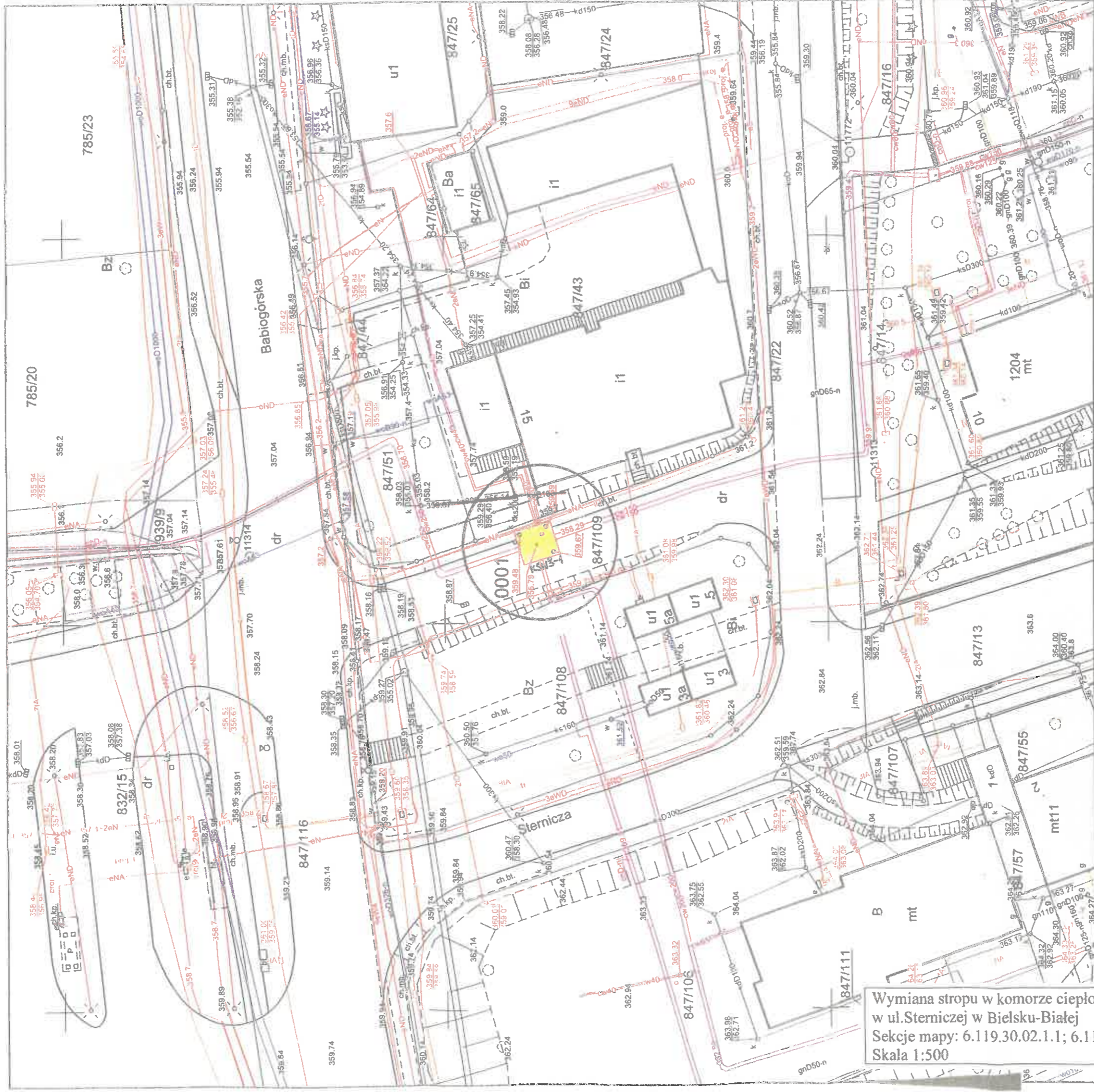
PREZNAČENIE ORYGINAŁA
Bielsko-Białej

Znak: GK6642.479 2023.KB

Województwo: śląskie
Powiat: M. Bielsko-Biała
Jednostka ewidencyjna: Bielsko-Biała
Obręb ewidencyjny: 0001-Aleksandrowice

Kopia mapy zasadniczej

Skala 1:500 s.m.6.119.30.02.1.1, 6.119.30.02.1.3



Wymiana stropu w komorze ciepłowniczej KSW3-1
w ul. Sterniczej w Bielsku-Białej
Sekcje mapy: 6.119.30.02.1.1; 6.119.30.02.1.3
Skala 1:500

SPRZĄDZONY
Adaptacja S.O.-Bie
ul. 1 Maja 23
Załącznik do rism.
T 111400105/2023
znak.....
z dnia 13.02.2023

Wykonał Katarzyna Brzóska

podpis wykonawcy

Dane ewidencyjne dotyczące części granic przedstawionych na niniejszej mapie katastralnej w skali 1:2880, wykonanej ok. 1840 r. Nie spełniają one doświadczonej dokładności kryterium obowiązujących obecnie standardów technicznych

dn. 24-01-2023 r.

Nazwa urzędu prowadzącego planstwową i kartograficzną	Prezydent Miasta Bielska-Białej
Identyfikator ewidencyjny i materiałny zasobu	P.2451 296.504
Nazwa materiału zasobu	M 296.504
Data wydania kopii ewidencyjnej	2023-01-24
Imię i nazwisko osoby odpowiedzialnej	Katarzyna Brzóska
Reprezentująca organ	Inspektor Wydział Geodezji i Kartografii

opis kartograficzny

m.p.

TAURON Dystrybucja S.A.
Oddział w Bielsku-Białej
ul. Batorego 17A, 43-300 Bielsko-Biała

Adres do korespondencji:
ul. Filarowa 18, 43-300 Bielsko-Biała

info@tauron-dystrybucja.pl
Infolinia: +48 32 606 0 616

Bielsko-Biała, 2023-02-08

Nr wątku 23-01-0047863-03

TD/OBB/OMD/UB/WC/342/2023

Barkod 1045858127



1045867391



P.K. THERMA Sp. z o.o.
ul. Grażyńskiego 108
43-300 Bielsko-Biała



Dotyczy: uzgodnienia wymiany stropu w komorze ciepłowniczej KSW3-1 w ul. Sterniczej w Bielsku-Białej.

Odpowiadając na wniosek data wpływu do TAURON Dystrybucja S.A. 27-01-2023r. informujemy, że na załączonym planie naniesiono orientacyjnie przebieg linii kablowej oświetlenia ulicznego własności Tauron Nowe Technologie SA Oddział w Bielsku-Białej.

Prowadzenie prac w pobliżu naniesionej linii kablowej oświetlenia ulicznego w miejscu skrzyżowania i zbliżenia należy ustalić za pomocą przekopów kontrolnych, wykonanych ręcznie bez użycia sprzętu mechanicznego zachowując szczególne środki ostrożności.

Zabrania się prowadzenia robót ziemnych sprzętem mechanicznym bez nadzoru w odległości mniejszej niż 2 m od zlokalizowanego przekopem kontrolnym kabla.

Przy prowadzeniu prac w pobliżu urządzeń podziemnych należy wystąpić o nadzór nad prowadzonymi robotami do Spółki TAURON Dystrybucja S.A. Oddział w Bielsku-Białej ul. Filarowa 18.

Wszelkie zbliżenia i skrzyżowania projektowanej inwestycji z urządzeniami TAURON Dystrybucja S.A. należy wykonać zgodnie z ogólnie obowiązującymi przepisami i normą N SEP-E-004 „Elektroenergetyczne i sygnalizacyjne linie kablowe” przy zachowaniu odległości poziomych i pionowych.

Szczegóły wynikłe w czasie wykonywania robót a nieokreślone w piśmie należy zgłosić i spisać w formie notatki.

Ponadto informujemy, że na danym terenie mogą znajdować się urządzenia elektroenergetyczne niebędące własnością TAURON Dystrybucja S.A. Oddział w Bielsku Białej. Ważność uzgodnienia ustala się na okres dwóch lat, licząc od daty niniejszego pisma.

Załączniki: mapa szt. 1

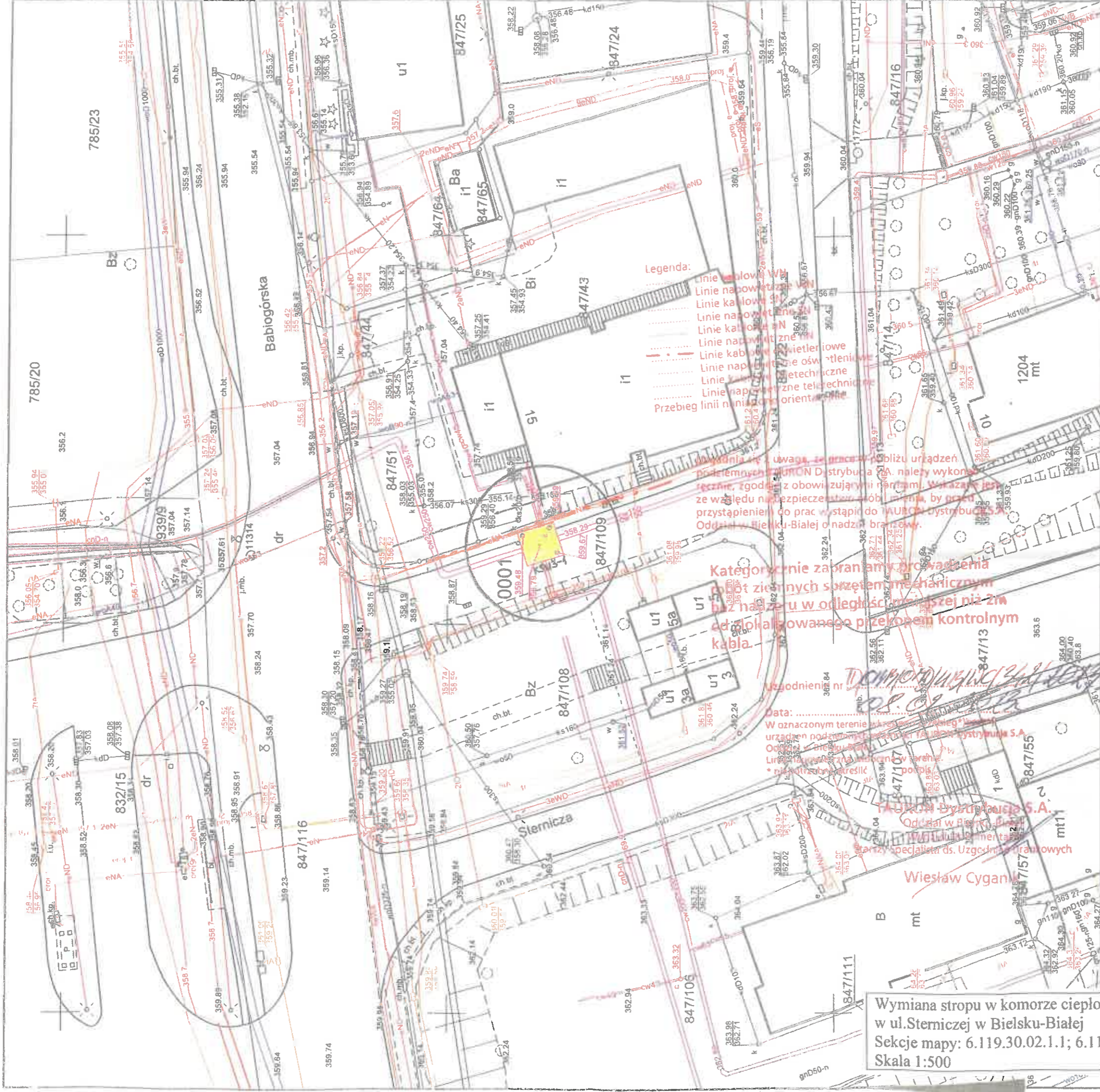
Kopia: OMD

Z poważaniem

TAURON Dystrybucja S.A.
Oddział w Bielsku-Białej
Wydział Dokumentacji
Stary Szpecjalista ds. Uzgodnień Branżowych
Wisław Cyganik

Kopia mapy zasadniczej

Skala 1:500 s.m.6.119.30.02.1.1, 6.119.30.02.1.3



- Legenda:**
- Linie kablowe Wz
 - Linie napowietrzne Wz
 - Linie kablowe SN
 - Linie napowietrzne SN
 - Linie kablowe TN
 - Linie napowietrzne TN
 - Linie kablowe oświetlowe
 - Linie napowietrzne oświetlowe
 - Linie kablowe techniczne
 - Linie napowietrzne techniczne
 - Przebieg linii nieliniowych

Ważna uwaga: prace w pobliżu urządzeń podziemnych WZUCN Dystribucja S.A. należy wykonać zgodnie z obowiązującymi normami. Wykazano, że w związku z pracami, należy przystąpić do prac w strefie WZUCN Dystribucja S.A. Oddział w Bielsku-Białej o nadzór branżowy.

Kategorycznie zabraniamy prowadzenia prac ziemnych sprzętem mechanicznym w odległości mniejszej niż 2m od skrajowej linii przekroju kontrolnego kabla.

Uzgodnieni nr: *[Handwritten]*
 Data:
 W oznaczonym terenie skrajowej linii przekroju kontrolnego urządzeń podziemnych WZUCN Dystribucja S.A. Oddział w Bielsku-Białej, nie wolno prowadzić prac ziemnych i mechanicznych, które mogłyby spowodować uszkodzenie urządzeń. Wykazano, że w związku z pracami, należy przystąpić do prac w strefie WZUCN Dystribucja S.A. Oddział w Bielsku-Białej o nadzór branżowy.

Wymiana stropu w komorze ciepłowniczej KSW3-1 w ul. Stermiczej w Bielsku-Białej
 Sekcje mapy: 6.119.30.02.1.1; 6.119.30.02.1.3
 Skala 1:500

Nazwa organu prowadzącego i kartograficzny	Prezydent Miasta Bielskie-Biała
Identyfikator ewidencyjny	P.2461
Nazwa materiału zasobu	2016.504
Nazwa materiału zasobu	MMPA Aleksandrowice
Data wykonania kopia materiału zasobu	2023-01-24
Imię, nazwisko i podpis osoby reprezentującej organ	Katarzyna Brzoska

Adnotacje

Wykonat Katarzyna Brzoska
[Signature]
 podpis wykonawcy


Dane świadczące dotyczące części granic orzeczonych na niniejszej mapie katastralnej w skali 1:2880, wykonane w 2018 r. nie spełniają one pod względem dokładności kryteriów obowiązujących w standardach technicznych.

m.p.

dn. 24-01-2023 r.

Polska Spółka Gazownictwa sp. z o.o.
Oddział Zakład Gazowniczy w Zabrze
ul. Szczęść Boże 11, 41-800 Zabrze
tel. 32 398 50 00, faks 32 271 78 01

0067/02/2023



Gazownia w Bielsku-Białej
ul. Grażyńskiego 3, 43-300 Bielsko-Biała
tel. 22 444 33 33
gazownia.bielsko.biala@psgaz.pl

**Przedsiębiorstwo
Komunalne „THERMA”**
ul. M. Grażyńskiego 108
43-300 Bielsko-Biała

Wasz znak: RI/0040/2023/WM
Nasz znak: PSGZA.0155.763.193.23

Bielsko-Biała, 03.02.2023

Dot.: uzgodnienia lokalizacji wymiany stropu w komorze ciepłowniczej w Bielsku-Białej przy ul. Sterniczej, dz. nr 847/109.

Szanowni Państwo,

w odpowiedzi na pismo z dnia 25.01.2023 r. (data wpływu 30.01.2023 r.) w ww. sprawie informujemy, że w zakresie opracowania nie posiadamy czynnej sieci gazowej obsługiwanej przez Polską Spółkę Gazownictwa sp. z o.o. Oddział Zakład Gazowniczy w Zabrze.

Uzgodnienie ważne jest przez okres 2 lat od daty wystawienia niniejszego pisma.

Fakturę za rozeznanie sprawy prześlemy w terminie późniejszym.

Z poważaniem,



Aleksander Smusz
Gazownia w Bielsku-Białej

Załączniki:

- Projekt zagospodarowania terenu - 1 szt.

Kopia:

- Gazownia w Bielsku-Białej.

Administratorem danych osobowych jest PSG sp. z o.o. z siedzibą przy ul. Bandrowskiego 16, 33-100 Tarnów. Szczegółowa informacja nt. przetwarzania danych osobowych znajduje się na stronie psgaz.pl w zakładce o nas.

Opracowała: Karina Budzińska

PREZNAZCZENIE ORIGINU STA

Bielsko-Biala

Znak: OK 6642. 479 2023.KB

Województwo:

M. Bielsko-Biala

Powiat:

Bielsko-Biala

Jednostka ewidencyjna:

0001-Aleksandrowice

Obszar ewidencyjny:

Kopia mapy zasadniczej

Skala 1:500 s.m.6.119.30.02.1.1, 6.119.30.02.1.3

MARCONIK

Geodeta w Bielsku-Białej

Aleksander Smusz

Polskie Spółdzielcze Przedsiębiorstwo s.p. z o.o.
ul. W. Głuchowskiego 10, 35-100 Bielsko-Biala
ul. Głuchowskiego 3, 43-500 Bielsko-Biala
tel. 72 454 33 33
NIP 525 24 46 411



Wymiana stropu w komórce ciepłowniczej KSW3-1
w ul. Sterniczej w Bielsku-Białej
Sekcje mapy: 6.119.30.02.1.1; 6.119.30.02.1.3
Skala 1:500

Adnotacje

Wykonat Katarzyna Biziońska

podpis wykonawcy

Dane ewidencyjne dotyczące części granic przedstawionych na niniejszej mapie katastralnej w skali 1:2880, wykonane do dnia 18.04.2023 r. Nie spełniają one pod względem dokładności kryteriów obowiązujących standardów technicznych.

m.p.

dn. 24-01-2023 r.

Nazwa organu prowadzącego powszechny rezerw biblioteczny i kartograficzny	Przewodni Miast Bielska Biala
Identyfikator ewidencyjny numeru zasobu	P2461 2016.504
Nazwa materiału zasobu	MMPA Aleksandrowice
Data wykonania kopii materiału zasobu	2023-01-24
Imię, nazwisko i podpis osoby reprezentującej organ	mgr Katarzyna Biziońska Inspektor w Wydziale Geodezji i Kartografii




Netia S.A.
02-822 Warszawa, ul. Poleczki 13

Jaworzno dn. 06.02.2023r.

adres do korespondencji:
Dział Utrzymania Infrastruktury Sietciowej
Okręg Południowy
40-155 Katowice, ul. Konduktorska 33

0086/02/2023



**Przedsiębiorstwo Komunalne THERMA
Spółka z ograniczoną odpowiedzialnością
ul. Grażyńskiego 108
43-300 Bielsko-Biała**

Wasz znak:
Nasz znak: NTTG-508-0603/23

Wywiad branżowy

Dotyczy: Uzgodnienie wymiany stropu w komorze ciepłowniczej KSW3-1 zlokalizowanej w ul. Sterniczej w Bielsku-Białej.

W odpowiedzi na pismo z dnia 25.01.2023r. Działu Utrzymania Infrastruktury Sietciowej Netia SA., zwraca po uzgodnieniu plan sytuacyjny dotyczący: uzgodnienia wskazanego terenu.

Na plan naniesiono przebieg sieci teletechnicznej. Informujemy, że naniesione na załączony plan sytuacyjny przebiegi urządzeń telekomunikacyjnych mają charakter orientacyjny i nie stanowią podstawy do prowadzenia robót ziemnych. W związku z tym, aby zapobiec ewentualnym uszkodzeniom należy dla dokładnego ich usytuowania w terenie wykonać przekopy kontrolne pod nadzorem technicznym przedstawiciela NETII. W przypadku uszkodzenia urządzeń dochodzić będziemy odszkodowania z tytułu kosztów naprawy i utraty wpływów wskutek przerw w pracy łączy telekomunikacyjnych. Jednocześnie zastrzegamy się, że wszelkie skrzyżowania i zbliżenia z kablami Netii należy wykonać przy zachowaniu obowiązujących przepisów i norm, a szczególnie przepisów prawa budowlanego. Prace w pobliżu urządzeń Netii prowadzić bez użycia sprzętu mechanicznego. Odślanianą kanalizację wł. Netia S.A zabezpieczyć rurami dwudzielnymi typ AROT, kanalizacja po zabezpieczeniu powinna znajdować się na głębokości min. 0.9m, przed zabezpieczeniem kanalizacji i po jego wykonaniu należy w obecności przedstawiciela firmy Netia SA sprawdzić jej drożność.

O zamiarze przystąpienia do prac ziemnych przy naszej kanalizacji należy bezwzględnie poinformować Netię z wyprzedzeniem 21-dniowym na adres e-mail nadzory@netia.pl.

Ważność uzgodnienia łącznie z uzgodnieniem na planie ustala się na okres jednego roku.

Załącznik:
- uzgodniony plan sytuacyjny

Z poważaniem:

Wszelkich informacji na temat sieci Netia SA udzieli:
Paweł Taraska tel. +48 504 231 288

Przedstawiciel Netia S.A.

PAWEŁ TARASKA

Kopia mapy zasadniczej

Skala 1:500 s.m.6.119.30.02.1.1, 6.119.30.02.1.3

Przedstawiciel Nelia S.A.
ANNA TARAŠKA



Wymiana stropu w komorze ciepłowniczej KSW3-1 w ul. Sterniczej w Bielsku-Białej
Sekcje mapy: 6.119.30.02.1.1; 6.119.30.02.1.3
Skala 1:500

Nazwa programu prowadzącego pensumę i treści Bibliografijny i Kartograficzny	Przebiegił Miłogost Bielski-Biała
Identyfikator ewidencyjny materiału zasobu	P 2461
Nazwa materiału zasobu	MMP ZAPRAWOCZY
Data wykonania kopii	2023-11-24
Imię, nazwisko i adres osoby reprezentującej organ	ANNA TARAŠKA ul. ... Bielsko-Biała

Adnotacje

Wykonal Katarzyna Brzośka

podpis wykonawcy

Gene ewidencyjne dotyczące części granic przedstawionych na niniejszej mapie wyrażone zostały na podstawie mapy składowej w skali 1:2000 wykonanej dotychczas przez ... Nie spełniają one warunków dokładności kryteriów obowiązujących w standardach technicznych

dn. 24-01-2023 r.

m.p.


Wykonane G. Godezji i Kartograph

BIELSKI
Bielskiej
matyki
o-Biała
y 6

Bielsko-Biała, 6 lutego 2023 r.

INF.133.6.013.2023.MJ

0057/02/2023



**Przedsiębiorstwo Komunalne
„THERMA”
ul. Michała Grażyńskiego 108
43-300 Bielsko-Biała**

Odpowiedź na pismo nr RI/0040/2023/WM z 25 stycznia 2023 r. w sprawie uzgodnienia wymiany stropu w komorze ciepłowniczej KSW3-1 zlokalizowanej w ul. Stemiczej w Bielsku-Białej.

W odpowiedzi na przedłożone pismo informuję, że ww. wymianę stropu w komorze ciepłowniczej uzgadniam bez uwag. W rejonie projektowanych robót nie posiadamy instalacji Miejskiej Sieci Szerokopasmowej.

Dodatkowe informacje można uzyskać pod numerem telefonu 33 4971 789. Sprawę prowadzi główny specjalista Miłosz Jastrząb.

Przedłożony do uzgodnienia 1 egz. projektu zagospodarowania terenu zostaje w aktach sprawy.

Załączniki:

- 1. 1 egz. projektu zagospodarowania terenu

Otrzymują:

- 1. adresat
- 2. a/a

Bielsko-Biała, 1 luty 2023 r.

Prezydent Miasta Bielska-Białej**Miejski Zarząd Dróg w Bielsku-Białej**
ul. Michała Grażyńskiego 10**ADD.4402.50.1.2023.MP**

DECYZJA

Na podstawie art. 105 § 1 ustawy z dnia 14 czerwca 1960 r. – kodeks postępowania administracyjnego (Dz. U. z 2022 r. poz. 2000) w zw. z art. 19 ust. 5, art. 21 ust. 1 i 1a i art. 29 oraz ustawy z 21 marca 1985 r. o drogach publicznych (Dz. U. z 2022 r. poz. 1693 ze zm.), Rozporządzenia Nr 26/98 Wojewody Bielskiego z dnia 30 grudnia 1998 r. w sprawie zaliczenia dróg na terenie Gminy Bielsko – Biała do kategorii dróg lokalnych miejskich (Dz. U. Nr 24/98, poz. 399 ze zm.), art. 103 ust. 2 ustawy z dnia 13 października 1998 r. Przepisy wprowadzające ustawy reformujące administrację publiczną (Dz. U. Nr 133, poz. 872 z późn. zm.), statutu Miejskiego Zarządu Dróg w Bielsku-Białej (Uchwała Nr LXII/1992/2006 Rady Miejskiej w Bielsku-Białej z dnia 19 września 2006 r. ze zm.) oraz pełnomocnictwa z dnia 28 lutego 2006 r. Prezydenta Miasta Bielska-Białej /ON.II-0113/47/06 dla Dyrektora MZD do wydawania decyzji administracyjnych i postanowień oraz pełnomocnictwa Prezydenta Miasta Bielska-Białej z dnia 1 października 2020 r. nr N.II.0052.439.2020 dla Zastępy Dyrektora MZD do wydawania decyzji administracyjnych i postanowień,

po rozpatrzeniu wniosku z 25 stycznia 2023 r.

Przedsiębiorstwo Komunalne „THERMA” sp. z o.o. z siedzibą przy ul. Michała Grażyńskiego 108, 43-300 Bielsko-Biała,

postanawiam umorzyć postępowanie

UZASADNIENIE

Strona, 25 stycznia 2023 r. wystąpiła do Miejskiego Zarządu Dróg w Bielsku-Białej, z wnioskiem o uzgodnienie wymiany stropu żelbetowego w komorze ciepłowniczej zlokalizowanej na działce ozn. 847/109, obręb Aleksandrowice.

Przy wniosku dołączono kopię mapy zasadniczej znak: GK.6642.479.2023.KB, na której uwidoczniono istniejącą komorę ciepłowniczą, oznaczoną jako „KSW3-1”, zlokalizowaną na działce ozn. 847/109, obręb Aleksandrowice, położonej w rejonie ul. Sterniczej w Bielsku-Białej.

Po weryfikacji powyższego wniosku, planowana wymiana stropu żelbetowego w komorze ciepłowniczej, polegająca m.in. na rozbiórce i odtworzeniu nawierzchni

asfaltowej i chodnika, demontażu stropu komory – płyt przejezdnych, montażu nowych płyt oraz odtworzenia elementów składowych pasa drogowego, zlokalizowana jest na działce ozn. 847/209, obręb Aleksandrowice, niestanowiącej pasa drogowego ul. Sterniczej w Bielsku-Białej.

Zgodnie z rozporządzeniem Nr 26/98 Wojewody Bielskiego z dnia 30 grudnia 1998 r. w sprawie zaliczenia dróg na terenie Gminy Bielsko-Biała do kategorii dróg lokalnych miejskich, ul. Sternicza w Bielsku-Białej jako droga publiczna posiada przebieg od skrzyżowania z ul. Babiogórką do skrzyżowania z ul. Karpacką.

Łącznik komunikacyjny wyznaczony na działce ozn. 847/209, obręb Aleksandrowice, łączący ul. Sterniczą z ul. Babiogórką, nie jest administrowany przez Miejski Zarząd Dróg w Bielsku-Białej.

W związku z powyższym wniosek o uzgodnienie wymiany stropu w komorze ciepłowniczej na działce ozn. 847/109, obręb Aleksandrowice, został przekazany do Urzędu Miejskiego w Bielsku-Białej, Wydziału Nieruchomości, celem rozpatrzenia zgodnie z kompetencjami.

Mając na uwadze powyższe postępowanie w niniejszej sprawie jest bezprzedmiotowe.

Zgodnie natomiast z art. 105 §1 - kodeksu postępowania administracyjnego, gdy postępowanie z jakiegokolwiek przyczyny stało się bezprzedmiotowe w całości albo w części, organ administracji publicznej wydaje decyzję o umorzeniu postępowania odpowiednio w całości albo w części.

POUCZENIE

Od niniejszej decyzji służy odwołanie do Samorządowego Kolegium Odwoławczego w Bielsku-Białej, za pośrednictwem organu, który decyzję wydał na adres: Miejski Zarząd Dróg w Bielsku-Białej, 43-300 Bielsko-Biała ul. Michała Grażyńskiego 10, w terminie 14 dni od dnia doręczenia decyzji.

Strona może zrzec się prawa do wniesienia odwołania w trakcie biegu terminu do wniesienia odwołania.

Zgodnie z art. 127a Kodeksu postępowania administracyjnego oświadczenie o zrzeczeniu się prawa do wniesienia odwołania składa się organowi, który wydał niniejszą decyzję na adres: Miejski Zarząd Dróg w Bielsku-Białej, 43-300 Bielsko-Biała ul. Michała Grażyńskiego 10.

Z dniem doręczenia organowi, który wydał niniejszą decyzję oświadczenia o zrzeczeniu się prawa do wniesienia odwołania przez ostatnią ze stron postępowania, decyzja staje się ostateczna i prawomocna.

Decyzja podlega wykonaniu przed upływem terminu do wniesienia odwołania, jeżeli jest zgodna z żądaniem wszystkich stron lub jeżeli wszystkie strony zrzekły się prawa do wniesienia odwołania.

Z upoważnienia Prezydenta Miasta

Otrzymują:

- ① Adresat
2. MZD.ADD a/a

DYREKTOR
mgr inż. Andrzej Waluś



PREZYSTWA
Bielska-Bialej

Województwo: śląskie
Powiat: M. Bielsko-Biała

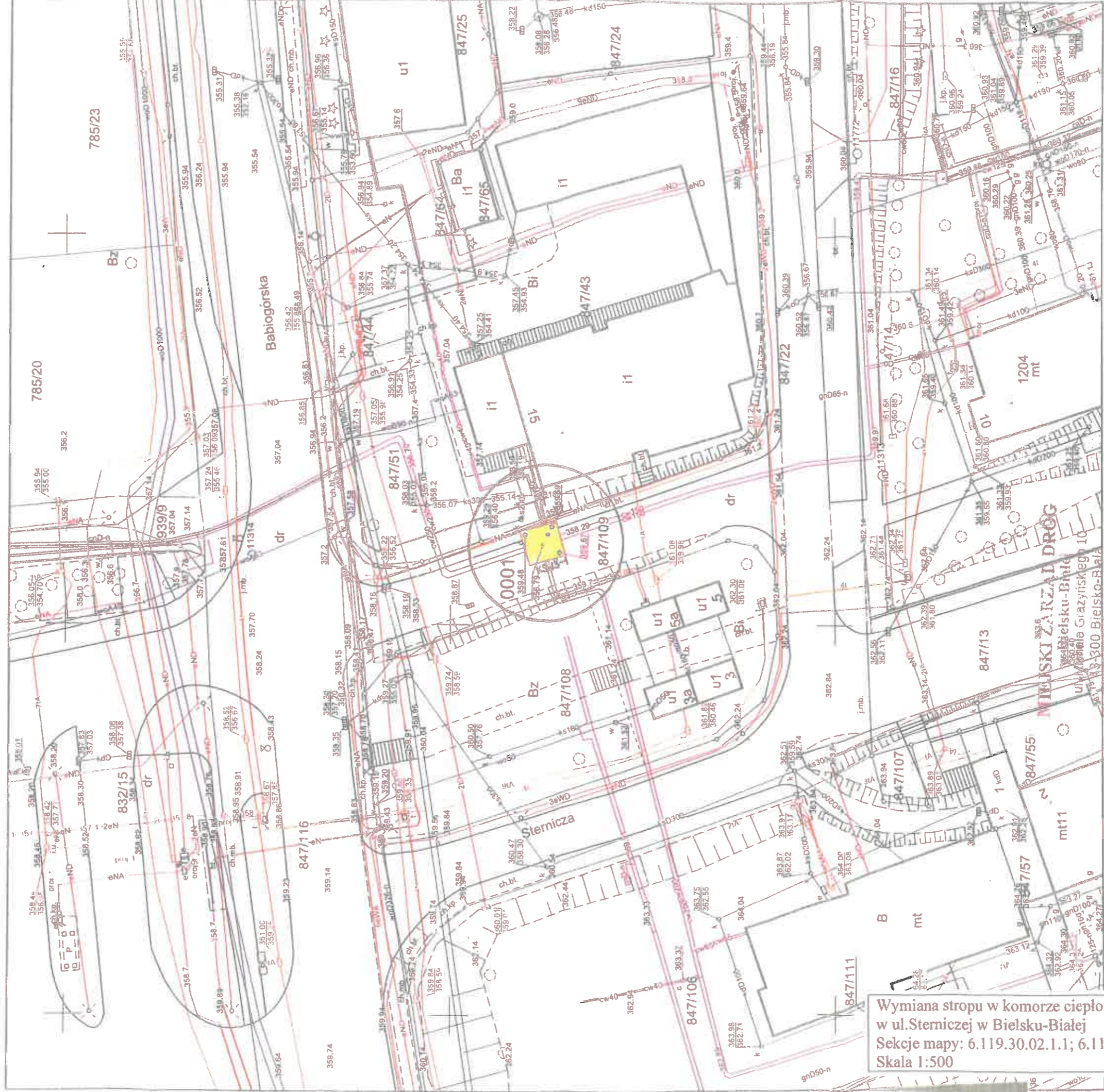
Znak: GR 6642.479 .2023.KB

Jednostka ewidencyjna: Bielsko-Biała

Obręb ewidencyjny: 0001-Aleksandrowice

Kopia mapy zasadniczej

Skala 1:500 s.m.6.119.30.02.1.1, 6.119.30.02.1.3



Wymiana stropu w komorze ciepłowniczej KSW3-1
w ul. Sternicznej w Bielsku-Białej
Sekcje mapy: 6.119.30.02.1.1; 6.119.30.02.1.3
Skala 1:500

Załącznik do ...
nr ...
z dnia ...

Wykonał Katarzyna Brzóska
podpis wykonawcy
m.p.

Dane ewidencyjne dotyczące części granic przedstawionych na niniejszej mapie katastralnej w skali 1:2880, wykonanej z dokładnością kr. 1C±0, nie obejmują one pod względem obecnym standardów obowiązujących technicznych

Nazwa organu prowadzącego planimetryczny i kartograficzny	Prezydent Miasta Bielska-Białej
Identyfikator ewidencyjny materiału zasobu	P.2461
Nazwa materiału zasobu	MMP
Data wykonania kopii materiału zasobu	2023-01-24
Imię, nazwisko i pozycja osoby reprezentującej organ	Katarzyna Brzóska Inspektor

MIEJSKI ZARZĄD DRÓG
w Bielsku-Białej
ul. Michała Grażyńskiego 10
43-300 Bielsko-Biała
tel. 33 472 60 10 fax 33 472 60 20

Bielsko-Biała, 24 marca 2013r.

INFORMACJA

Informuję, że w ustawowo przewidzianym terminie, do Miejskiego Zarządu Dróg w Bielsku-Białej nie wpłynęło odwołanie od decyzji Prezydenta Miasta Bielska-Białej, Dyrektora Miejskiego Zarządu Dróg w Bielsku-Białej z dnia 1 lutego 2013r. nr ADD. 4402.50.1.2013.bP. Wobec tego, niniejsza decyzja stała się ostateczna.

Specjalista
ds. uzgadniania dokumentacji
Marta Pawełek
mgr inż. Marta Pawełek

.....
/podpis pracownika MZD w Bielsku-Białej/

Kraków, dnia 08.02.2023

32/JS/E/02/2023

Przedsiębiorstwo Komunalne „Therma” Sp. z o. o.
ul. Michała Grażyńskiego 108
43 – 300 Bielsko - Biała

Dotyczy: uzgodnienia wymiany stropu w komorze ciepłowniczej KSW3-1 zlokalizowanej w ul. Sterniczej w Bielsku – Białej.

W odpowiedzi na Państwa pismo nr RI/0040/2023/MM z dnia 25.01.2023r. (data wpływu pisma 08.02.2023 r.) dotyczące w/w lokalizacji, działając w imieniu T-Mobile Polska S.A., ul. Marynarska 12, 02-674 Warszawa, informujemy że na dzień dzisiejszy w rejonie planowanej inwestycji nie występuje kolizja z naszą infrastrukturą podziemną, wobec powyższego opiniujemy pozytywnie przedłożony projekt. Za weryfikację sieci T-Mobile będzie wystawiona faktura zgodnie z cennikiem. Wszelkie pytania oraz dalszą korespondencję proszę kierować na adres:

MAR-TEL Marek Totoń
31-751 Kraków
ul. Stadionowa 1c
tel. 12-446-44-61
email: biuro@mar-tel.pl

Z poważaniem
Jarosław Stolarz
Dzielnicy uzgodnień
i utrzymania sieci

MAR-TEL Marek Totoń
ul. Stadionowa 1C, 31-751 Kraków
NIP 678-128-86-99, Regon 35674:
www.mar-tel.pl

Kopia mapy zasadniczej

Skala 1:500 s.m.6.119.30.02.1.1, 6.119.30.02.1.3



Wymiana stropu w komorze ciepłowniczej KSW3-1
w ul. Sterniczej w Bielsku-Białej
Sekcje mapy: 6.119.30.02.1.1; 6.119.30.02.1.3
Skala 1:500

Adnotacje
MAI FEL Marek Totori
ul. Stacjonowa 10, 31-751 Kraków
NIP 678 280-609, REGON 356745098
www.mai.com.pl (US)

Wykonał Katarzyna Birzóska
podpis wykonawcy

Dane ewidencyjne dotyczące części granic orzeczawianych akreślone zostały na podstawie mapy katastralnej w skali 1:2880, wykonanej dotychczas przez gminę Bielsko-Biala. Nie spełniają one pod względem dokładności kryteriów obowiązujących obecnie standardów technicznych.

ZALĄCZNIK GRAFICZNY
GEOMETRYCZNYCH
24/15/15/02/2025

dn. 24-01-2025 r.

Nazwa organu prowadzącego państwowy zasób nieruchomości + kartograficzny	Prezydent Miasta Bielska-Bialej
Identyfikator ewidencyjny materiału zasobu	P 2451 2916.504
Nazwa materiału zasobu	MAPA KATASTRALNA
Data wykonania kopii materiału zasobu	2025-01-24
Imię, nazwisko i stopień osoby reprezentującej organ	Katarzyna Birzóska Inspektor w Wydziale Geodezji i Kartografii

INFORMACJA BIOZ

nazwa i adres obiektu budowlanego

**WYMIANA STROPU W KOMORZE CIEPŁOWNICZEJ KSW3 - 1
zlokalizowanej w ulicy Sterniczej w Bielsku – Białej
na działce nr 847/109 jedn. Ewid. BIELSKO - BIAŁA ,
obręb ALEKSANDROWICE
OBIEKT KAT. XXVI**

Imię i nazwisko inwestora oraz jego adres

**PK. THERMA Sp. z o.o.
ul. Grażyńskiego 108
43 – 300 BIELSKO - BIAŁA**

Imię i nazwisko projektanta sporządzającego informację

**Mgr inż. KRYSZYNA SOSNA
ul. Korczaka 30
43 – 300 BIELSKO - BIAŁA**

Kryszyzna

KRYSZYNA MARIA SOSNA
magister inżynier budownictwa lądowego
Upr. bud. 347/70
specjalności konstrukcyjno-inżynierskiej
do sporządzania projektów budowlanych:
-konstrukcyjnych wszelkich obiektów budowlanych
-instalacji i urządzeń sanitarnych w ogr. zakresie
- architektonicznych w ogr. zakresie
43-300 Bielsko-Biała, ul. Korczaka 30 - tel. 607 583 155

Bielsko – Biała, 12. 05. 2023

1. Zakres robót dla całego zamierzenia budowlanego oraz kolejność realizacji poszczególnych obiektów.

Zamierzenie budowlane objęte niniejszym projektem obejmuje roboty budowlane związane z wymianą stropu komory ciepłowniczej KSW3 - 1 zlokalizowanej na działce nr 847 / 109 w Bielsku – Białej w rejonie ulicy Sterniczej.

2. Wykaz istniejących obiektów.

Na działce jest zlokalizowana przedmiotowa komora wraz z rurociągami doprowadzającymi.

3. Wskazanie elementów zagospodarowania działki lub terenu, które mogą stwarzać zagrożenie bezpieczeństwa i zdrowia ludzi.

Nie występuje zagrożenie bezpieczeństwa i zdrowia ludzi w związku z robotami przekraczającymi wysokość 5,0 m.

4. Wskazanie dotyczące przewidywanych zagrożeń występujących podczas realizacji robót budowlanych, określające skalę i rodzaje zagrożeń oraz miejsce i czas ich wystąpienia.

Nie występują roboty budowlane i montażowe związane z wymianą stropu w komorze ciepłowniczej KSW3 – 1 związane z wysokością powyżej 5,0 m [obiekt podziemny] . Wobec powyższego nie występują zagrożenia bezpieczeństwa i zdrowia ludzi.

5. Wskazanie sposobu prowadzenia instruktażu pracowników przed przystąpieniem do realizacji robót szczególnie niebezpiecznych.

Pracownicy będą przeszkoleni na koszt Wykonawcy.

6. Wskazanie środków technicznych i organizacyjnych zapobiegających niebezpieczeństwom wynikającym z wykonania robót budowlanych w strefach szczególnego zagrożenia zdrowia lub w ich sąsiedztwie, w tym zapewniających bezpieczną i sprawną komunikację, umożliwiającą szybką ewakuację na wypadek pożaru, awarii i innych zagrożeń.

Przedmiotowy obiekt jest zlokalizowany w rejonie ulicy Sterniczej w Bielsku – Białej .

Ta lokalizacja zapewnia odpowiednie warunki dla ewakuacji w razie pożaru, awarii i innych zagrożeń dla zdrowia pracowników

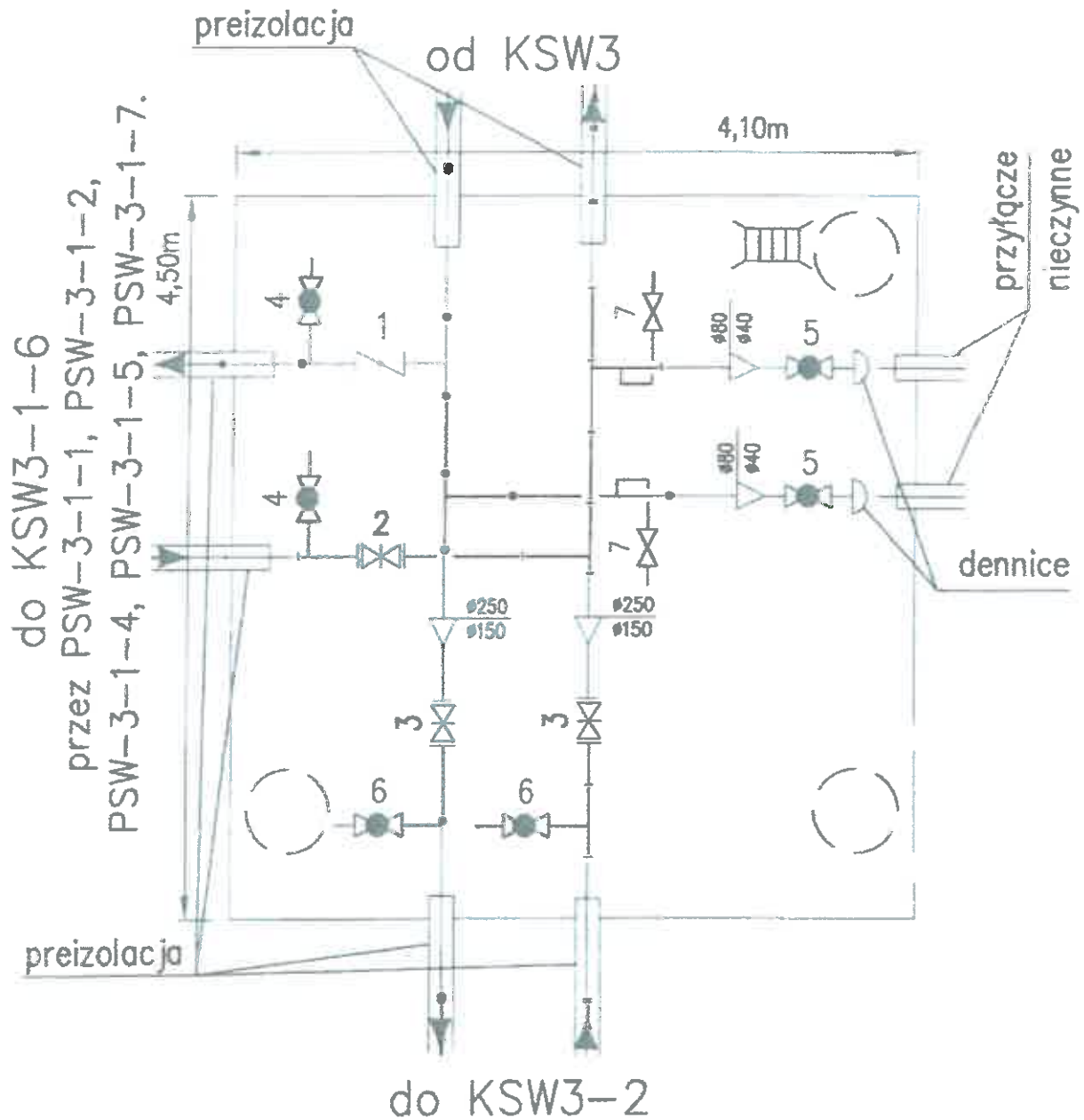
NIE MA KONIECZNOŚCI OPRACOWANIA DLA DANEJ INWESTYCJI PLANU BIOZ.

uok

KRYSTYNA MARIA SOSNA
magister inżynier budownictwa lądowego
Upr. bud. 347/70
specjalności konstrukcyjno-inżynierskiej
do sporządzania projektów budowlanych:
-konstrukcyjnych wszelkich obiektów budowlanych:
-instalacji i urządzeń sanitarnych w ogr. zakresie
- architektonicznych w ogr. zakresie
43-300 Bielsko-Biała, ul. Korczaka 30 - tel. 607 583 155

SCHEMAT KOMORY

KSW3-1



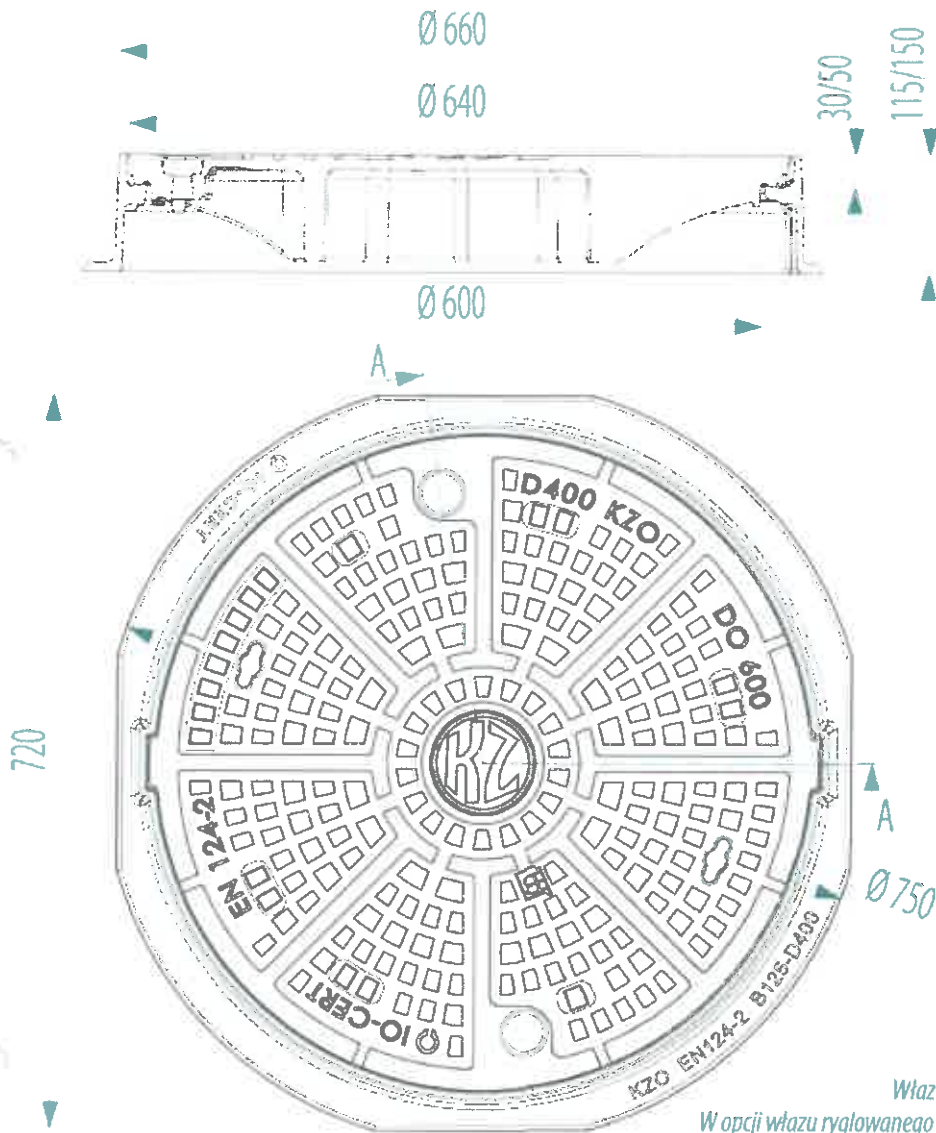
7. Zawór grzybkowy odpowietrzający $\varnothing 25$
6. Zawór kulowy odwadniający (spustowy) $\varnothing 40$
5. Zawór kulowy odcinający $\varnothing 40$ /ZAMKNIĘTY/
4. Zawór kulowy odwadniający (spustowy) $\varnothing 50$
3. Zasuwa odcinająca $\varnothing 150$ /Schilling/
2. Zasuwa odcinająca $\varnothing 200$ /Schilling/
1. Przepustnica odcinająca $\varnothing 200$

Wysokość komory: 2.20 [m].
Skanalizowana.

D. S. S.



WŁAZ ŻELIWNY KLASY D400



Przeznaczenie:

Zastosowanie wg PN-EN 124-2 Grupa 4 klasa D400 – jezdnie dróg (również ciągi pieszo-jezdne), utwardzone pobocza oraz obszary parkingowe, dla wszystkich rodzajów pojazdów drogowych.

Opis produktu:

Właz klasy D400 wykonany z żeliwa szarego. Pokrywa włazu posiada pozycjonery, które zabezpieczają przed obrotem pokrywy w korpusie. Istnieje możliwość umieszczenia na pokrywie wzoru klienta (logowanie). Po zaryglowaniu właz jest przystosowany do ruchu intensywnego. Konstrukcja korpusu przystosowana do obłożenia kostką brukową. Właz standardowo z pokrywą luźną, nie malowany (surowy).




Właz na załączonym rysunku technicznym nie zawiera rygli.
W opcji włazu ryglowanego w dwóch zaślepionych otworach umieszczone są rygle.

Indeks	Nazwa	Wytrzymałość [kN]	Natężenie ruchu
W0100-4011-1000-000	Właz żeliwny DO 600 H115 pokrywa 30/50	400	Ruch normalny
W0100-4011-1100-000	Właz żeliwny DO 600 H115 pokrywa 30/50 malowany	400	Ruch normalny
W0100-4011-1001-000	Właz żeliwny DO 600 H115 pokrywa 30/50 ryglowany	400	Ruch intensywny
W0100-4011-1101-000	Właz żeliwny DO 600 H115 pokrywa 30/50 malowany, ryglowany	400	Ruch intensywny
W0100-4011-1010-000	Właz żeliwny DO 600 H115 pokrywa 30/50 z wkładką tłumiącą	400	Ruch normalny
W0100-4011-1110-000	Właz żeliwny DO 600 H115 pokrywa 30/50 malowany z wkładką tłumiącą	400	Ruch normalny
W0100-4011-1011-000	Właz żeliwny DO 600 H115 z wkładką tłumiącą, ryglowany	400	Ruch intensywny
W0100-4011-1111-000	Właz żeliwny DO 600 H115 pokrywa 30/50 malowany z wkładką tłumiącą, ryglowany	400	Ruch intensywny
W0100-4012-1000-000	Właz żeliwny DO 600 H150 pokrywa 30/50	400	Ruch normalny
W0100-4012-1100-000	Właz żeliwny DO 600 H150 pokrywa 30/50 malowany	400	Ruch normalny
W0100-4012-1001-000	Właz żeliwny DO 600 H150 pokrywa 30/50 ryglowany	400	Ruch intensywny
W0100-4012-1101-000	Właz żeliwny DO 600 H150 pokrywa 30/50 malowany, ryglowany	400	Ruch intensywny
W0100-4012-1010-000	Właz żeliwny DO 600 H150 pokrywa 30/50 z wkładką tłumiącą	400	Ruch normalny
W0100-4012-1110-000	Właz żeliwny DO 600 H150 pokrywa 30/50 malowany z wkładką tłumiącą	400	Ruch normalny
W0100-4012-1011-000	Właz żeliwny DO 600 H150 pokrywa 30/50 z wkładką tłumiącą, ryglowany	400	Ruch intensywny
W0100-4012-1111-000	Właz żeliwny DO 600 H150 pokrywa 30/50 malowany z wkładką tłumiącą, ryglowany	400	Ruch intensywny



Bielsko-Biała, 23 maja 2023 r.

NR.6847.2.26.2023.JŁ



**Przedsiębiorstwo Komunalne
„Therma” Sp. z o.o.**
ul. Michała Grażyńskiego 108
43-300 Bielsko-Biała

dotyczy wniosku z 25 stycznia 2023 r., przekazanego przez Miejski Zarząd Dróg 6 lutego 2023 r., w sprawie uzgodnienia wymiany stropu żelbetowego w komorze ciepłowniczej KSW3-1 na działce 847/109 obręb Aleksandrowice, w rejonie ul. Stemiczej w Bielsku-Białej

Działając w imieniu właściciela nieruchomości - Gminy Bielska-Biała, **wyrażam zgodę** na wejście w teren działki 847/109 obręb Aleksandrowice, dla realizacji robót polegających na awaryjnej wymianie stropu żelbetowego w istniejącej komorze ciepłowniczej KSW3-1, w związku z jej złym stanem technicznym z uwzględnieniem następujących warunków:

1. Uzgodnienia i przeprowadzania prac oraz utrzymywania nieruchomości zgodnie z wymogami wynikającymi z obowiązujących przepisów (*Prawo budowlane*, p. poz., BHP, itp.), bez naruszenia stosunków wodno-prawnych – informacje na temat zakresu niezbędnych uzgodnień, wynikających z przepisów wyżej powołanej ustawy *Prawo budowlane*, można uzyskać w Wydziale Urbanistyki i Architektury tut. Urzędu.
2. Stosowania procedury wynikającej z Zarządzenia Prezydenta Miasta Bielska-Białej nr ON.0050.728.2019.OS z 21 października 2019 r. w sprawie ochrony drzew na terenie miasta Bielska-Białej, zmienionego Zarządzeniem Prezydenta Miasta Bielska-Białej nr ON.0050.1127.2020.OSE z dnia 8 czerwca 2020 r.
3. Inwestor odpowiada za stan bezpieczeństwa i ponosi całkowitą odpowiedzialność cywilną wobec osób trzecich z tytułu ewentualnych szkód powstałych w trakcie prowadzenia robót.
4. Zabezpieczenia i oznakowania miejsca prowadzenia robót zgodnie z obowiązującymi przepisami.
5. Zapewnienia bezpiecznego przejścia pieszym oraz dostępu do sąsiednich budynków w trakcie prowadzenia robót.
6. Realizacji inwestycji w sposób nienaruszający interesów osób trzecich.
7. Naprawy na własny koszt wszystkich wad technicznych, które ujawnią się w ciągu 24 miesięcy od zakończenia prac.
8. Po zakończeniu robót, teren należy przywrócić do stanu pierwotnego.

Jednocześnie zobowiązuję Inwestora do złożenia – **w terminie 30 dni od dnia otrzymania pisma** – wniosku o ustanowienie służebności przesyłu

wraz z mapą, na której zostanie wrysowany i opisany cały przebieg nieuregulowanej infrastruktury technicznej zlokalizowanej na działce 847/109 oraz podana długość i szerokość pasa technologicznego, niezbędnego do obsługi urządzenia przesyłowego oraz powierzchnia służebności.

Niezbędne informacje w powyższej sprawie udzielane są w Wydziale Nieruchomości Urzędu Miejskiego w Bielsku-Białej. Sprawę prowadzi podinspektor Łukasz Janasik, tel. 33 47 01 237, adres e-mail: lukasz.janasik@um.bielsko-biala.pl.



Informacja o przetwarzaniu danych osobowych:

Zgodnie z art. 13 ust. 1 i 2 rozporządzenia Parlamentu Europejskiego i Rady (UE) 2016/679 z dnia 27 kwietnia 2016 r. w sprawie ochrony osób fizycznych w związku z przetwarzaniem danych osobowych i w sprawie swobodnego przepływu takich danych oraz uchylenia dyrektywy 95/46/WE (ogólne rozporządzenie o ochronie danych) (Dz.U.UE.L.2016.119.1 z dnia 4 maja 2016 r.) - zwanego dalej „RODO”, informujemy o tym, że:

1. Administratorem Danych Osobowych jest Prezydent Miasta Bielska-Białej, siedzibą: 43-300 Bielsko-Biała, pl. Ratuszowy 1.
2. Administrator wyznaczył Inspektora Ochrony Danych, z którym można skontaktować się w sprawach związanych z ochroną danych osobowych, elektronicznie: iod@um.bielsko-biala.pl lub pisemnie: na adres siedziby Administratora.
3. Dane osobowe będą przetwarzane w celu prawidłowego przeprowadzenia przedmiotowego postępowania na podstawie art. 6 ust. 1 lit. c) RODO.
4. Dane osobowe będą przechowywane przez okres niezbędny do realizacji wskazanych celów przetwarzania, lecz nie krócej niż przez okres wskazany w przepisach o archiwizacji. Okres przetwarzania może ulec przedłużeniu o okres przedawnienia potencjalnych roszczeń, jeżeli przetwarzanie danych osobowych będzie niezbędne dla ustalenia lub dochodzenia ewentualnych roszczeń lub obrony przed takimi roszczeniami.
5. Dane osobowe mogą być udostępnione wyłącznie podmiotom lub organom uprawnionym na podstawie przepisów prawa, a także na podstawie umów powierzenia, m.in. dostawcom systemów informatycznych oraz usług IT. Przekazywanie danych osobowych dokonywane jest wyłącznie we wskazanych celach.
6. W zakresie przetwarzania danych osobowych posiadają Państwo następujące prawa: dostępu do swoich danych osobowych, sprostowania, usunięcia swoich danych osobowych, usunięcia, ograniczenia przetwarzania danych osobowych, wniesienia sprzeciwu wobec przetwarzania danych osobowych - przy czym możliwość (zakres i sytuacje) skorzystania z wymienionych praw uzależniona jest od spełnienia przesłanek określonych w przepisach prawa oraz podstawy prawnej i celu przetwarzania danych osobowych.
7. W przypadku uznania, że przetwarzanie danych osobowych odbywa się w sposób niezgodny z prawem przysługuje Państwu prawo wniesienia skargi do Prezesa Urzędu Ochrony Danych Osobowych.
8. Dane osobowe nie będą przetwarzane w sposób zautomatyzowany i nie będą profilowane.
9. Podanie danych osobowych jest niezbędne do realizacji wskazanych celów. Konsekwencją niepodania danych osobowych będzie brak możliwości rozpatrzenia wniosku.